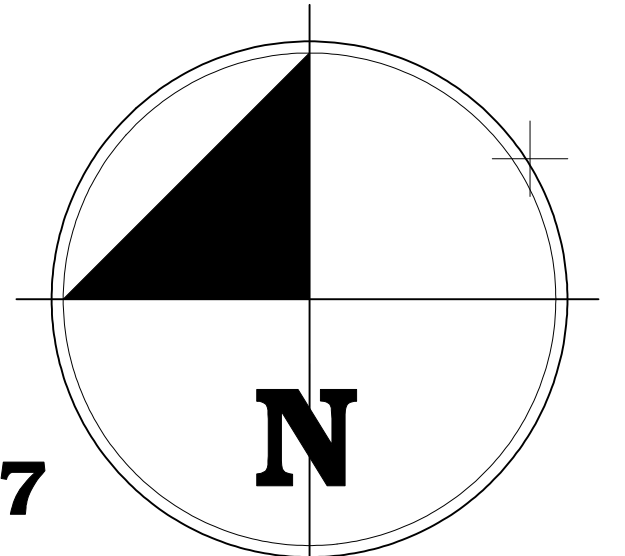


# MIEJSCOWY PLAN ZAGOSPODAROWANIA PRZESTRZENNEGO CZĘŚCI WSI PRZEBRÓD W GMINIE SUWAŁKI SKALA 1: 2000

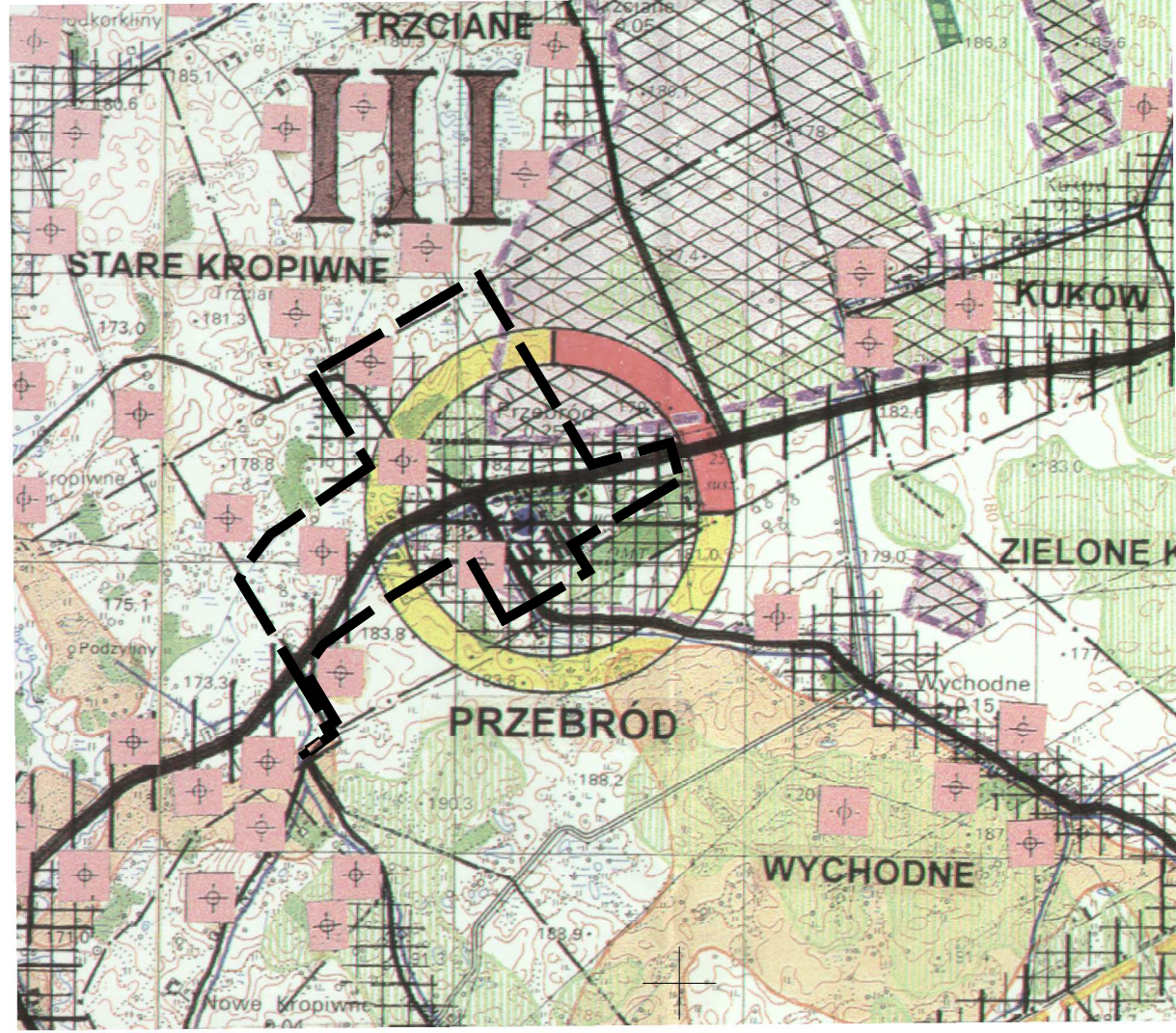


## RYSUNEK PLANU

ZAŁĄCZNIK GRAFICZNY Nr 1 DO UCHWAŁY Nr VIII/67/07  
RADY GMINY SUWAŁKI Z DNIA 17 sierpnia 2007 r.

SKALA 1: 2000

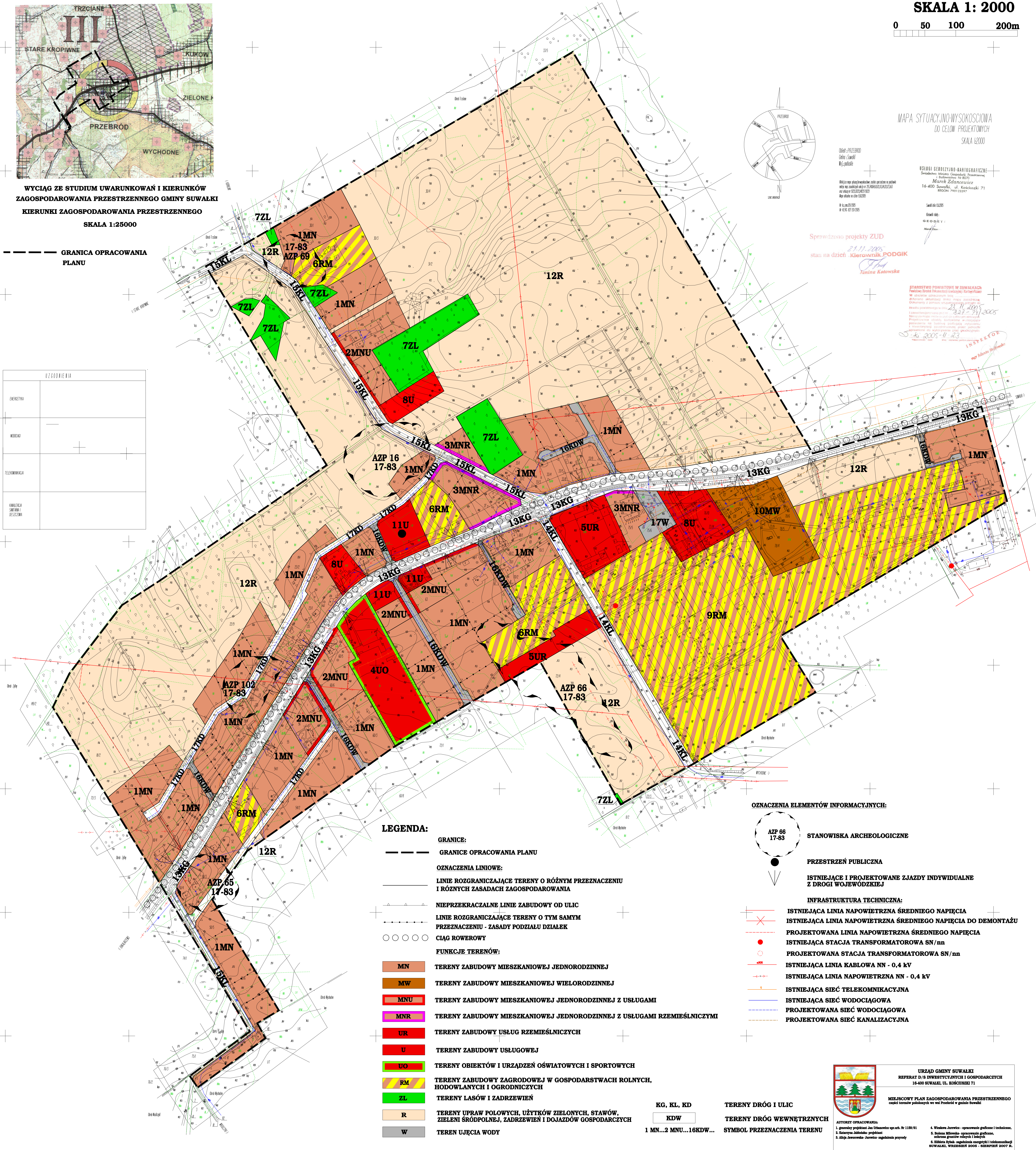
0 50 100 200m



WYCIĄG ZE STUDIUM UWARUNKOWAŃ I KIERUNKÓW  
ZAGOSPODAROWANIA PRZESTRZENNEGO GMINY SUWAŁKI  
KIERUNKI ZAGOSPODAROWANIA PRZESTRZENNEGO  
SKALA 1:25000

--- GRANICA OPRACOWANIA  
PLANU

UZASADNIENIA	
ENERGETYKA	
WODOWNICTWO	
TELEKOMUNIKACJA	
FINANSOWANIE I OŚWIATA	



### OZNACZENIA ELEMENTÓW INFORMACYJNYCH:

- AZP 66 17-83** STANOWISKA ARCHEOLOGICZNE
- PRZESTRZEŃ PUBLICZNA**
- ISTNIEJĄCE I PROJEKTOWANE ZJAZDY INDYWIDUALNE Z DROGI WOJEWÓDZKIEJ**
- INFRASTRUKTURA TECHNICZNA:**
  - ISTNIEJĄCA LINIA NAPOWIETRZNA ŚREDNIEGO NAPIĘCIA
  - ISTNIEJĄCA LINIA NAPOWIETRZNA ŚREDNIEGO NAPIĘCIA DO DEMONTAŻU
  - PROJEKTOWANA LINIA NAPOWIETRZNA ŚREDNIEGO NAPIĘCIA
  - ISTNIEJĄCA STACJA TRANSFORMATOROWA SN/nn
  - PROJEKTOWANA STACJA TRANSFORMATOROWA SN/nn
  - ISTNIEJĄCA LINIA KABLOWA NN - 0,4 kV
  - ISTNIEJĄCA LINIA NAPOWIETRZNA NN - 0,4 kV
  - ISTNIEJĄCA SIĘĆ TELEKOMUNIKACYJNA
  - ISTNIEJĄCA SIĘĆ WODOCIĄGOWA
  - PROJEKTOWANA SIĘĆ WODOCIĄGOWA
  - PROJEKTOWANA SIĘĆ KANALIZACYJNA

### LEGENDA:

- GRANICE:**
  - GRANICE OPRACOWANIA PLANU
- OZNACZENIA LINIOWE:**
  - LINE ROZGRANICZAJĄCE TERENY O RÓŻNYM PRZEZNACZENIU I RÓŻNYCH ZASADACH ZAGOSPODAROWANIA
  - NIEPRZEKACZALNE LINE ZABUDOWY OD ULIC
  - LINE ROZGRANICZAJĄCE TERENY O TYM SAMYM PRZEZNACZENIU - ZASADY PODZIAŁU DZIAŁEK
  - CIĄG ROWEROWY
- FUNKCJE TERENÓW:**
  - MN** TERENY ZABUDOWY MIESZKANIOWEJ JEDNORODZINNEJ
  - MW** TERENY ZABUDOWY MIESZKANIOWEJ WIELORODZINNEJ
  - MNU** TERENY ZABUDOWY MIESZKANIOWEJ JEDNORODZINNEJ Z USŁUGAMI
  - MNR** TERENY ZABUDOWY MIESZKANIOWEJ JEDNORODZINNEJ Z USŁUGAMI RZEMIEŚNICZYMI
  - UR** TERENY ZABUDOWY USŁUG RZEMIEŚNICZYCH
  - U** TERENY ZABUDOWY USŁUGOWEJ
  - UO** TERENY OBIEKTÓW I URZĄDZEŃ OŚWIATOWYCH I SPORTOWYCH
  - RM** TERENY ZABUDOWY ZAGRODOWEJ W GOSPODARSTWACH ROLNYCH, HODOWLANICH I OGRODNICZYCH
  - ZL** TERENY LASÓW I ZADRZEWIEN
  - R** TERENY UPRAW POŁOWYCH, UŻYTKÓW ZIELONYCH, STAWÓW, ZIELENI ŚRÓDPOLNEJ, ZADRZEWIEN I DOJAZDÓW GOSPODARCZYCH
  - W** TEREN UJĘCIA WODY
- KG, KL, KD** TERENY DRÓG I ULIC
- KDW** TERENY DRÓG WEWNĘTRZNYCH
- 1 MN...2 MNU...16KDW...** SYMBOL PRZEZNACZENIA TERENU

URZĄD GMINY SUWAŁKI  
REPERAT D/S INWESTYCYJNYCH I GOSPODARZYCH  
16-400 SUWAŁKI, UL. KOŁCZYŃSKIEGO 71

MIEJSCOWY PLAN ZAGOSPODAROWANIA PRZESTRZENNEGO  
części terenów położonych we wsi Przebród w gminie Suwałki

AUTORYZACJA OPRACOWANIA:  
1. genezy projektant Jan Dłuski sp. z o.o. Nr 1159/71  
2. Katarzyna Jankowska - projektant  
3. Alicja Jankowska - Jankowska sp. z o.o. Nr 1159/71  
4. Wiesław Jurek - opracowanie graficzne i techniczne.  
5. Katarzyna Jankowska - opracowanie graficzne, odniesienie granic nieruchomości.  
6. Elżbieta Rybak - sprawdzenie energetyki i telekomunikacji SUWAŁKI, WRZEŚNIEŃ 2006 - WRZEŚNIEŃ 2007 R.