

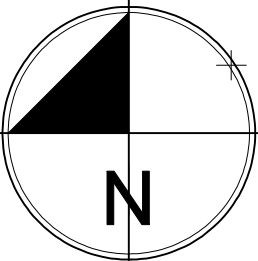
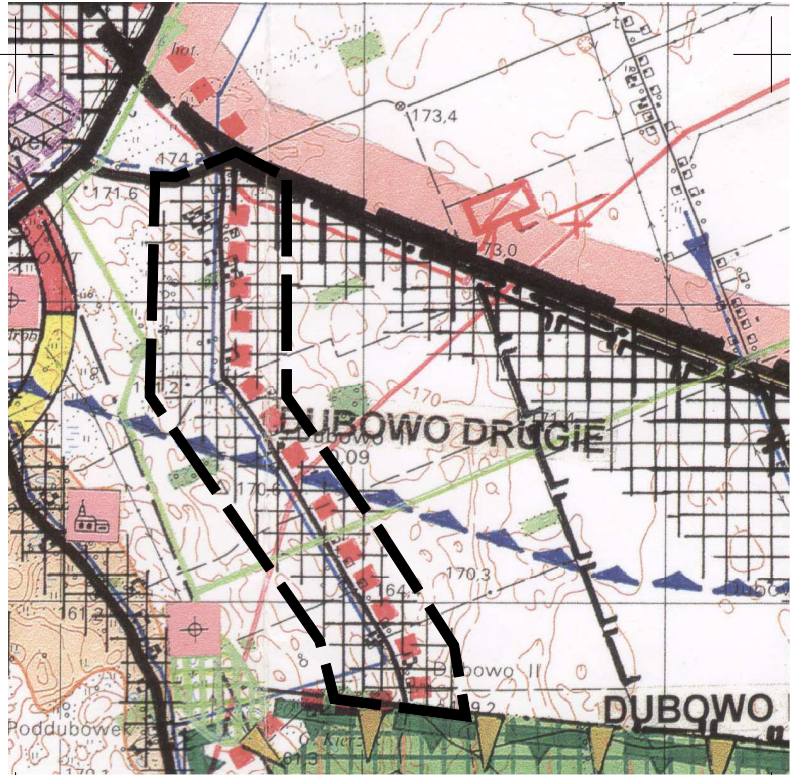
# MIEJSCOWY PLAN ZAGOSPODAROWANIA PRZESTRZENNEGO

## CZĘŚCI WSI DUBOWO DRUGIE W GMINIE SUWAŁKI

### RYSUNEK PLANU SKALA 1: 2000

ZAŁĄCZNIK Nr 1 DO UCHWAŁY Nr XVII/169/08  
RADY GMINY SUWAŁKI Z DNIA 31 LIPCA 2008 ROKU  
SKALA 1: 2000

WYCIĄG ZE STUDIUM UWARUNKOWAŃ I KIERUNKÓW  
ZAGOSPODAROWANIA PRZESTRZENNEGO GMINY SUWAŁKI  
KIERUNKI ZAGOSPODAROWANIA PRZESTRZENNEGO  
SKALA 1:25000



0 50 100 200 500  
[m]

MAPA SYTUACYJNO-WYSOKOŚCIOWA  
DO CELOW URBANISTYCZNYCH  
SKALA 1:2000

Obiekt : DUBOWO DRUGIE  
Gmina : Suwałki  
Woj. : podlaskie

MAPA NIE MOŻE SŁUżyć DO OPRACOWYWANIA  
PROJEKTÓW TECHNICZNYCH

Niniejsza mapa sytuacyjno-wysokościowa powstała w wyniku uzupełnienia mapy katastralnej o budynki oraz elementy uzbrojenia terenu i urzadzenia podziemne oraz linie napowietrzne i z pomiaru bezpośredniego i map zasadniczych oraz rzeźby terenu z map zasadniczych w skali 1:5000.  
W szczególności wykorzystano matryce map zasadniczych sekcje 215,34,3094,103,142,151,153,201  
Nr k.s.zm.222/2006  
Nr KERG 863-41/2006  
Mapa aktualna na dzień 21.02.2006 rok

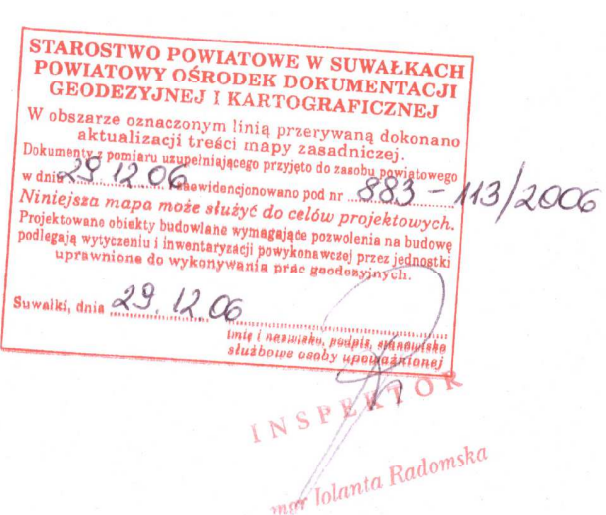
USŁUGI GEODEZYJNO-KARTOGRAFICZNE  
Świadectwo Ministerstwa Gospodarki Przemysłu i Budownictwa Nr 8070  
Marek Zdanecewicz  
16-400 Suwałki, ul. Kościuszki 71  
REGON 79013297

Suwałki dnia 29.12.2006

Kierownik robót :

GEODETA

Marek Zdanecewicz



URZĄD GMINY SUWAŁKI  
REFERAT D/S INWESTYCYJNYCH  
I GOSPODARCZYCH  
16-400 SUWAŁKI, UL. KOŚCIUŻKI 71

MIEJSCOWY PLAN ZAGOSPODAROWANIA  
PRZESTRZENNEGO  
części wsi Dubowo Drugie w gminie Suwałki

AUTORYZACJA OPRACOWANIA:  
1. Jan Urbanowicz uprzb. Nr 1159 / 91 - generalny projektant  
2. Katarzyna Jabłotnicka - projektant  
3. Alicja Swarcowska-Jurewicz - zagadnienia przyrody  
4. Wiesława Jurewicz - opracowanie graficzne i techniczne  
5. Bartłomiej Zuchowicki - opracowanie graficzne  
6. Ewelina Rybak - zagadnienia energetyki i telekomunikacji

SUWAŁKI, SIERPIEŃ 2008 - LIPIEC 2008 R.

#### LEGENDA:

- GRANICE:**
- GRANICE OPRACOWANIA PLANU
  - GRANICA ADMINISTRACYJNA WSI
  - GRANICA OBSZARU CHRONIONEGO KRAJOBRAZU „PUŚCZĄ I JEZIORA AUGUSTOWSKIE” - POZA GRANICAMI OPRACOWANIA PLANU
  - GRANICA OBSZARU NATURA 2000 - POZA GRANICAMI OPRACOWANIA PLANU
- OZNACZENIA LINIOWE:**
- LINIE ROZGRANICZAJĄCE TERENY O RÓŻNYM PRZEZNACZENIU I RÓŻNYCH ZASADACH ZAGOSPODAROWANIA - ŚCISŁE OKREŚLONE
  - LINIE ROZGRANICZAJĄCE TERENY O RÓŻNYM PRZEZNACZENIU I RÓŻNYCH ZASADACH ZAGOSPODAROWANIA - ORIENTACYJNE
  - NIEPRZEKACZALNE LINIE ZABUDOWY OD DRÓG, ULIC I LASÓW
  - LINIE ROZGRANICZAJĄCE TERENY O TYM SAMYM PRZEZNACZENIU - ZASADY PODZIAŁU NA DZIAŁKI BUDOWLANE
- TERENY PRZEZNACZONE DO ZADRZEWIENIA**
- TRASA PRZEBIEGU CIĄGÓW ROWEROWYCH**
- FUNKCJE TERENÓW:**
- RM** TERENY ZABUDOWY ZAGRODOWEJ W GOSPODARSTWACH ROLNYCH, HODOWLANEJ I OGRODNICZYCH
  - MNU** TERENY ZABUDOWY MIESZKANIOWEJ JEDNORODZINNEJ Z USŁUGAMI
  - U** TERENY ZABUDOWY USŁUGOWEJ
  - MN** TERENY ZABUDOWY MIESZKANIOWEJ JEDNORODZINNEJ
  - ML** TERENY ZABUDOWY REKREACJI INDYWIDUALNEJ
  - ZL** TERENY LASÓW I ZADRZEWIEN
  - R** TERENY UPRAW POŁOWYCH, UŻYTKÓW ZIELONYCH, STAWÓW, ZIELENI ŚRÓDPOLNEJ, ZADRZEWIEN I DOJAZDÓW GOSPODARCZYCH
  - KS** PLANOWANA ZACHODNIA OBWODNICA MIASTA SUWAŁEK
  - KZp, KLg** TERENY DRÓG I ULIC
  - KDW** TERENY DRÓG WEWNĘTRZNYCH
  - R...MN...** SYMBOL PRZEZNACZENIA TERENU
- INFRASTRUKTURA TECHNICZNA:**
- ISTNIEJĄCA LINIA NAPOWIERZNIANA WYSOKIEGO NAPIĘCIA 110kV WRAZ Z TECHNICZNĄ STREFĄ OCHRONNĄ
  - ISTNIEJĄCA LINIA NAPOWIERZNIANA ŚREDNIEGO NAPIĘCIA
  - ISTNIEJĄCA STACJA TRANSFORMATOROWA SN/mn
  - PROJEKTOWANA STACJA TRANSFORMATOROWA SN/mn
  - ISTNIEJĄCA LINIA NAPOWIERZNIANA NN - 0,4 kV
  - ISTNIEJĄCA SIEĆ TELEKOMUNIKACYJNA
  - ISTNIEJĄCA SIEĆ WODOCIĄGOWA
  - PROJEKTOWANA SIEĆ WODOCIĄGOWA
  - KOLEKTOR ODPROWADZAJĄCY WODY DESZCZOWE

UZGODNIENIA	
ENERGETYKA	
WODOCIĄG	
TELEKOMUNIKACJA	
KANALIZACJA	