

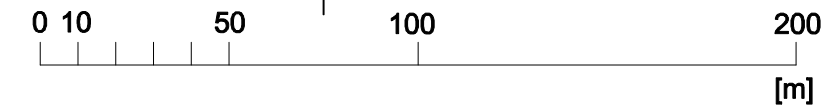
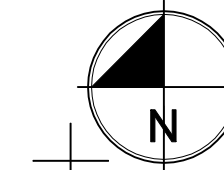
ZMIANA MIEJSCOWEGO PLANU ZAGOSPODAROWANIA PRZESTRZENNEGO CZĘŚCI WSI GAWRYCH RUDA W GMINIE SUWAŁKI

uchwalonego Uchwałą Nr XXXVII/323/06 Rady Gminy Suwałki z dnia 29 września 2006 r.

zmienionego uchwałą Nr XXII/233/09 Rady Gminy Suwałki z dnia 27 kwietnia 2009 r.

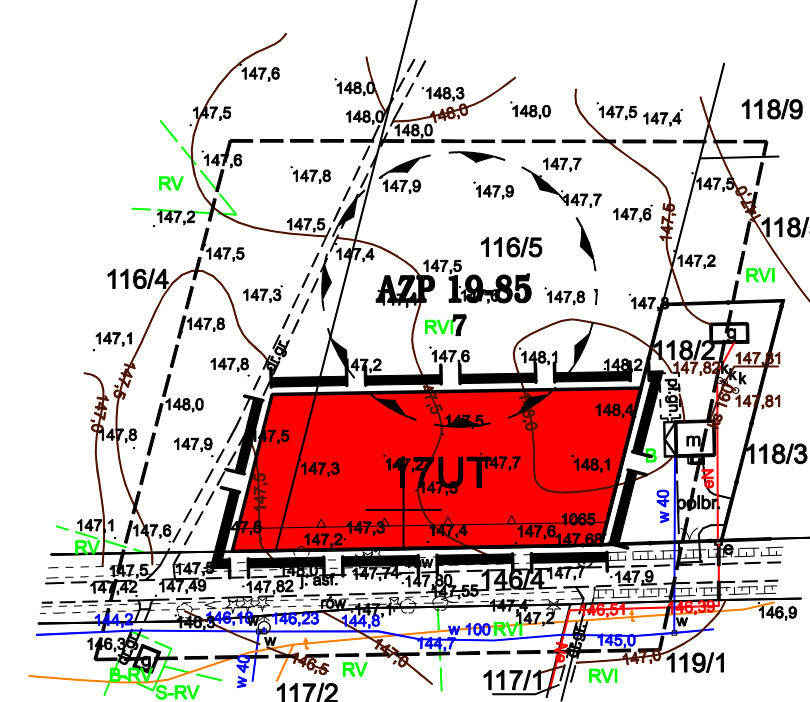
RYSUNEK ZMIANY PLANU W SKALI 1:2000

ZAŁĄCZNIK Nr 1 DO UCHWAŁY Nr XXIX/245/13
RADY GMINY SUWAŁKI Z DNIA 25 MARCA 2013 R.



MAPA SYTUACYJNO-WYSOKOŚCIOWA SKALA 1:2000

(DO CELÓW URBANISTYCZNYCH)



LEGENDA:

- USTALENIA OGÓLNE:**
- GRANICE OPRACOWANIA ZMIANY PLANU
 - LINIE ROZGRANICZAJĄCE TERENY O RÓŻNYM PRZEZNACZENIU LUB RÓŻNYCH ZASADACH ZAGOSPODAROWANIA
 - NIEPRZEKRACZALNA LINIA ZABUDOWY
- PRZEZNACZENIE TERENÓW:**
- 17UT TERENY ZABUDOWY TURYSTYCZNEJ I WYPOCZYNKOWEJ
- OZNACZENIA ELEMENTÓW INFORMACYJNYCH:**
- GRANICE ARCHEOLOGICZNEJ STREFY OCHRONY KONSERWATORSKIEJ

UWAGA:

Oznaczenia granic obszaru objętego zmianą planu, biegnące wzdłuż linii rozgraniczających, należy traktować jako biegnące w osi tych linii.

STAROSTWO POWIATOWE W SUWAŁKACH
POWIATOWY OŚRODEK DOKUMENTACJI
GEODEZYJNO-KARTOGRAFICZNEJ

W obszarze oznaczonym, linia, przekazywana dokonano aktualizacji i weryfikacji stanu faktycznego. Dane zostały wyczerpująco i zgodnie z zasadami zawartymi w dniu 27.12.2011 r. w Suwałkach. 884-5241 211

Niniejsza mapa może służyć do celów projektowych. Projektowane obiekty budowlane wymagają pozwolenia na budowę podlegającego wytyczeniu i inwentaryzacji planowania miejscowego. Jednostka uprawniona do wykonywania prac geodezyjnych.

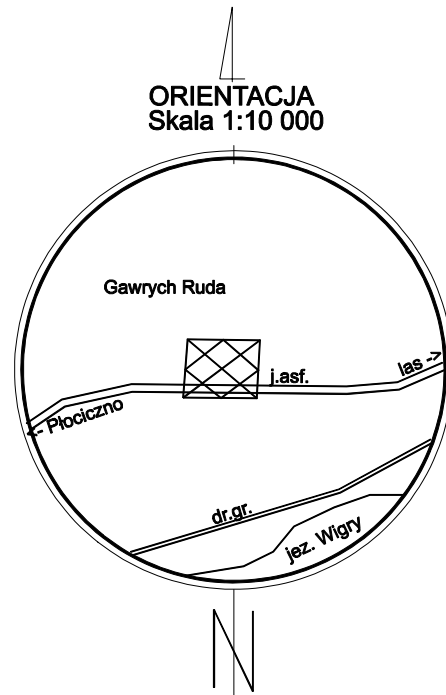
Suwałki, dnia 20.12.2011 r. *[Signature]*

WYCIĄG ZE STUDYUM UWARUNKOWAŃ I KIERUNKÓW ZAGOSPODAROWANIA PRZESTRZENNEGO GMINY SUWAŁKI
KIERUNKI ZAGOSPODAROWANIA PRZESTRZENNEGO
SKALA 1:25000



granice opracowania zmiany planu

Obręb: Gawrych Ruda
Gmina: Suwałki
Nr działki: 116/5



Przedsiębiorstwo Usług Geodezyjno-Kartograficznych
"GEO" Andrzej Kalwajtys
16-400 SUWAŁKI, UL. KOŚCIUSZKI 71
Tel. (87) 566-35-24, kom. 501 019 118
NIP 844-102-72-16
PKO BP S.A. Suwałki 69 1020 1332 0000 1202 0034 1362

Wszelkie obiekty budowlane podlegają wytyczeniu przez jednostkę wykonawstwa geodezyjnego lub osoby fizyczne posiadające zezwolenie na wykonywanie robót geodezyjnych.

Niniejszą mapę sporządzono na podstawie istniejących materiałów stanowiących zasób ośrodka oraz z pomiaru uzupełniającego z roku 2011
Mapa aktualna na dzień 02.12.2011 r. w zakresie — — —

L.ks.rob: 200 / 2011 KERG: 884-96 / 2011 Nr arkusza mapy: 215.344.244

Wykonawca:	Przedsiębiorstwo Usług Geodezyjno-Kartograficznych "GEO" mgr inż. A.Kalwajtys		
	Data	Imię i nazwisko	Podpis
Kierownik roboty:	02.12.2011 r.	mgr inż. A.Kalwajtys	<i>[Signature]</i> Geodeta Uprawniony
Kierownik pracowni:	20.12.2011 r.	mgr inż. A.Kalwajtys	<i>[Signature]</i> mgr inż. Andrzej Kalwajtys Suwałki, Świąt. MGPIB Nr 13147 tel. 87 - 5651822, t. kom. 0-501 019118

INFORMACJA DOTYCZĄCA FORM OCHRONY PRZYRODY NA OBSZARZE OBJĘTYM PLANEM

OBSZARY NATURA 2000 - obszar objęty planem położony jest w całości na Obszarze Natura 2000 Puszcza Augustowska (PLB200002) oraz na Obszarze Natura 2000 Ostoja Augustowska (PLH200005);

OBSZARY CHRONIONEGO KRAJOBRAZU - obszar objęty planem położony jest w całości na Obszarze Chronionego Krajobrazu "Puszcza i Jeziora Augustowskie";

OBSZAR OBJĘTY PLANEM położony jest w całości w Otulinie Wigierskiego Parku Narodowego oraz na obszarze projektowanego Transgranicznego Obszaru Chronionego "Trzy Puszcze"

URZĄD GMINY SUWAŁKI
REFERAT D/S PLANOWANIA PRZESTRZENNEGO
16-400 SUWAŁKI, UL. KOŚCIUSZKI 71

MIEJSCOWY PLAN ZAGOSPODAROWANIA PRZESTRZENNEGO części wsi Gawrych Ruda w gminie Suwałki

AUTORZY OPRACOWANIA:
1. Jolanta Niemiec - Górnik - generalny projektant,
2. Katarzyna Jabłońska - projektant,
3. Alicja Jaworowska - Jurewicz - zagadnienia przyrody,
4. Bartłomiej Żuchowski - opracowanie graficzne i techniczne,
5. Elżbieta Rybak - zagadnienia energetyki i telekomunikacji,

SUWAŁKI, SIERPIEŃ 2011 - STYCZEŃ 2013 R.