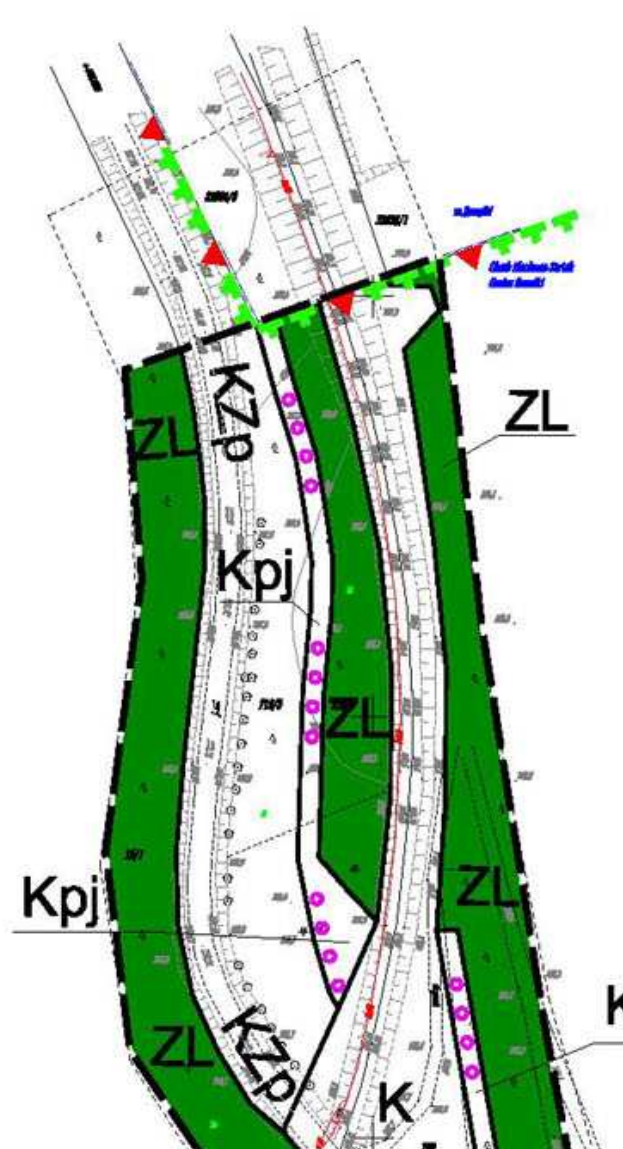
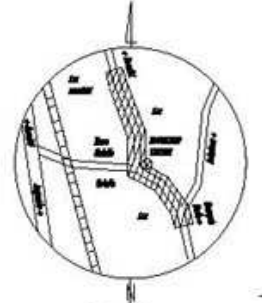
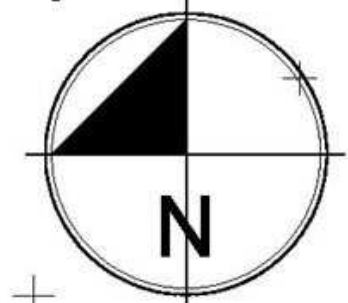
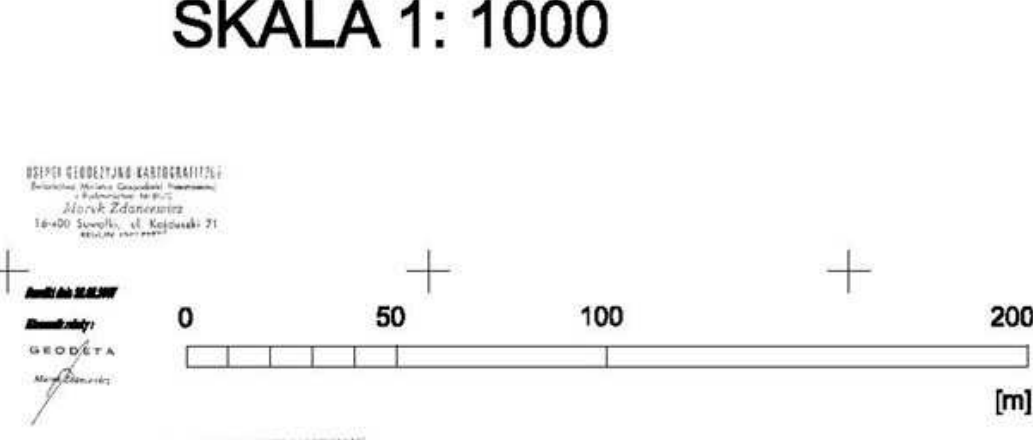


**MIEJSCOWY PLAN ZAGOSPODAROWANIA PRZESTRZENNEGO
CZĘŚCI OBRĘBU PŁOCICZNO-TARTAK W GMINIE SUWAŁKI**

ZAŁĄCZNIK GRAFICZNY Nr 1
DO UCHWAŁY Nr VIII/66/07
RADY GMINY SUWAŁKI z dnia 17 sierpnia 2007 r.
SKALA 1: 1000



**WYCIĄG ZE STUDIUM UWARUNKOWAŃ I KIERUNKÓW
ZAGOSPODAROWANIA PRZESTRZENNEGO GMINY SUWAŁKI**
KIERUNKI ZAGOSPODAROWANIA PRZESTRZENNEGO
SKALA 1:25000



WYCIĄG ZE STUDIUM UWARUNKOWAŃ I KIERUNKÓW
ZAGOSPODAROWANIA PRZESTRZENNEGO GMINY SUWAŁKI
KIERUNKI ZAGOSPODAROWANIA PRZESTRZENNEGO
SKALA 1:25000



----- granice opracowania planu

- LEGENDA:**
- GRANICE
 - GRANICE OPISANIANIA PLANU
 - GRANICA ADMINISTRACYJNA MIASTA SUWAŁEK
 - GRANICA OBSZARU OCHRONNEGO KRAJOBRAZU "PUSZCZA I JEZIORA AUGUSTOWSKIE"
 - GRANICE SPECJALNEGO OBSZARU OCHRONY BIODIVERSYTY NATURALNA 2007
 - GRANICA OBLASU REZERWISKO PAMU NARODOWEGO
 - GONCZENIA LĄKOWE
 - LINE KODOWANICZAJĄCE TERENY O RÓŻNYM PRZYZNACZENIU I RÓŻNYM ZASADACH ZAGOSPODAROWANIA
 - TRASA PRZEZIEZDU CIĄGU ROWEROWEGO
 - ELANIE TERENU
 - K TERENY KOŁYNO ROLOWEJ
 - Z TERENY LAŚNY I ZAKRZEWIEN
 - Z TERENY ZIELENI ZŁACIANY
 - Kzi TERENY SŁOZKI ROWEROWEJ
 - KZi, KZiL, KD TERENY DRÓG I ULIC
 - 1R...SRM... SYMBOLE PRZYZNACZENIA TERENU

- INFRASTRUKTURA TECHNICZNA:**
- STREJAJĄCA LINA NAPWIETRZNA ŚREDNIEGO NAPIĘCIA
 - STREJAJĄCA STACJA TRANSFORMATOROWA 10KV
 - STREJAJĄCA LINA NAPWIETRZNA NN - 0,4KV
 - PROJEKTOWANA LINA OŚWIETLENIOWA
 - STREJAJĄCA SIĘĆ TELEKOMUNIKACYJNA
 - STREJAJĄCA SIĘĆ WODOCIĄCOWA
 - PROJEKTOWANA SIĘĆ WODOCIĄCOWA
 - PROJEKTOWANA SIĘĆ KANALIZACYJNA

