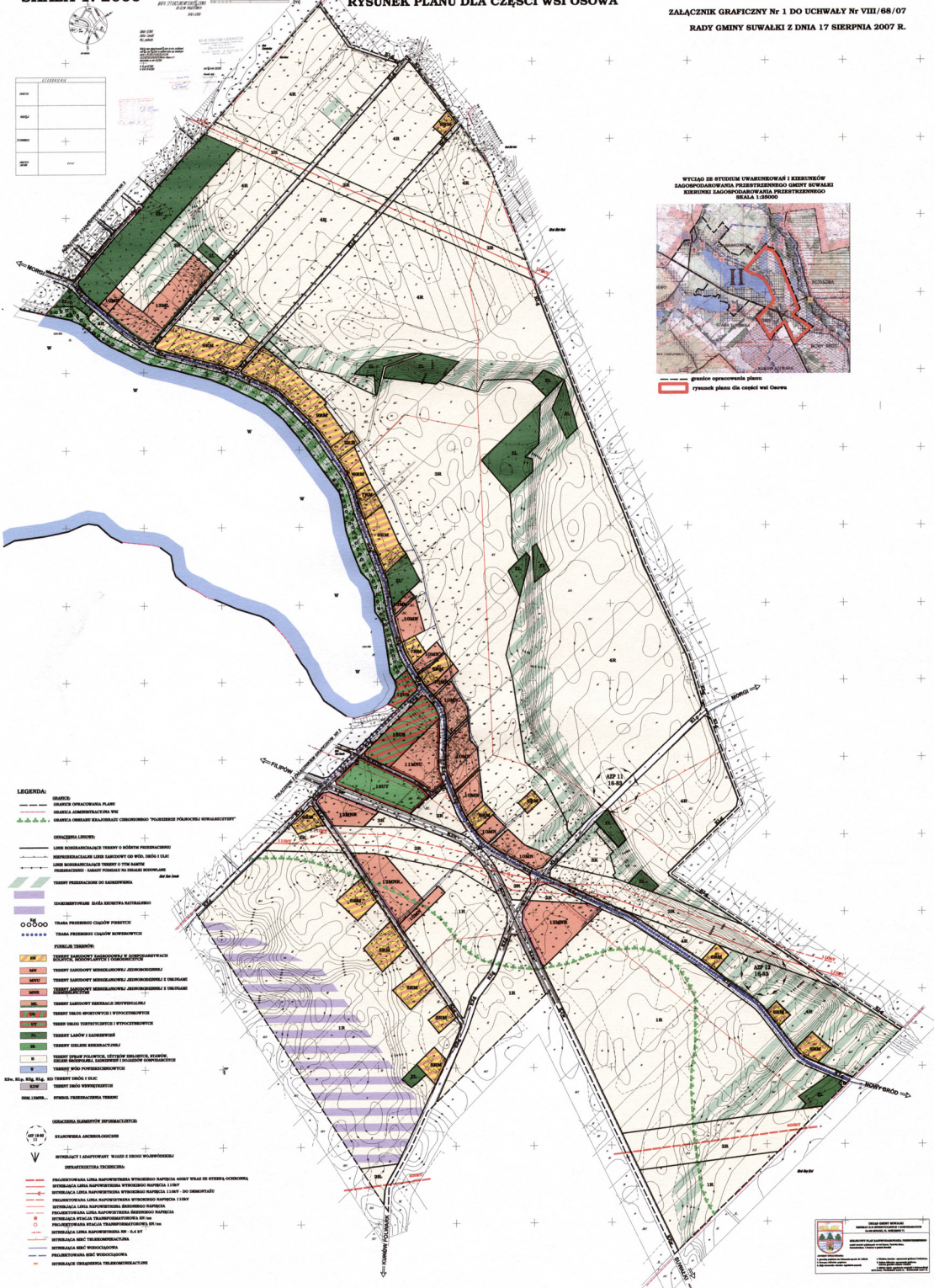


WA, TURÓWKA STARA,
+ + +
ZAŁĄCZNIK GRAFICZNY Nr 1 DO UCHWAŁY Nr VIII/68/07
RADY GMINY SUWAŁKI Z DNIA 17 SIERPNIA 2007 R.



MIEJSCOWY PLAN ZAGOSPODAROWANIA PRZESTRZENNEGO CZĘŚCI WSI OSOWA, TUROWKA STARA, CZARNAKOWIZNA I TĄCIEWO W GMINIE SUWAŁKI SKALA 1:2000


RYSUNEK PLANU DLA CZĘŚCI WSI TUROWKA STARA

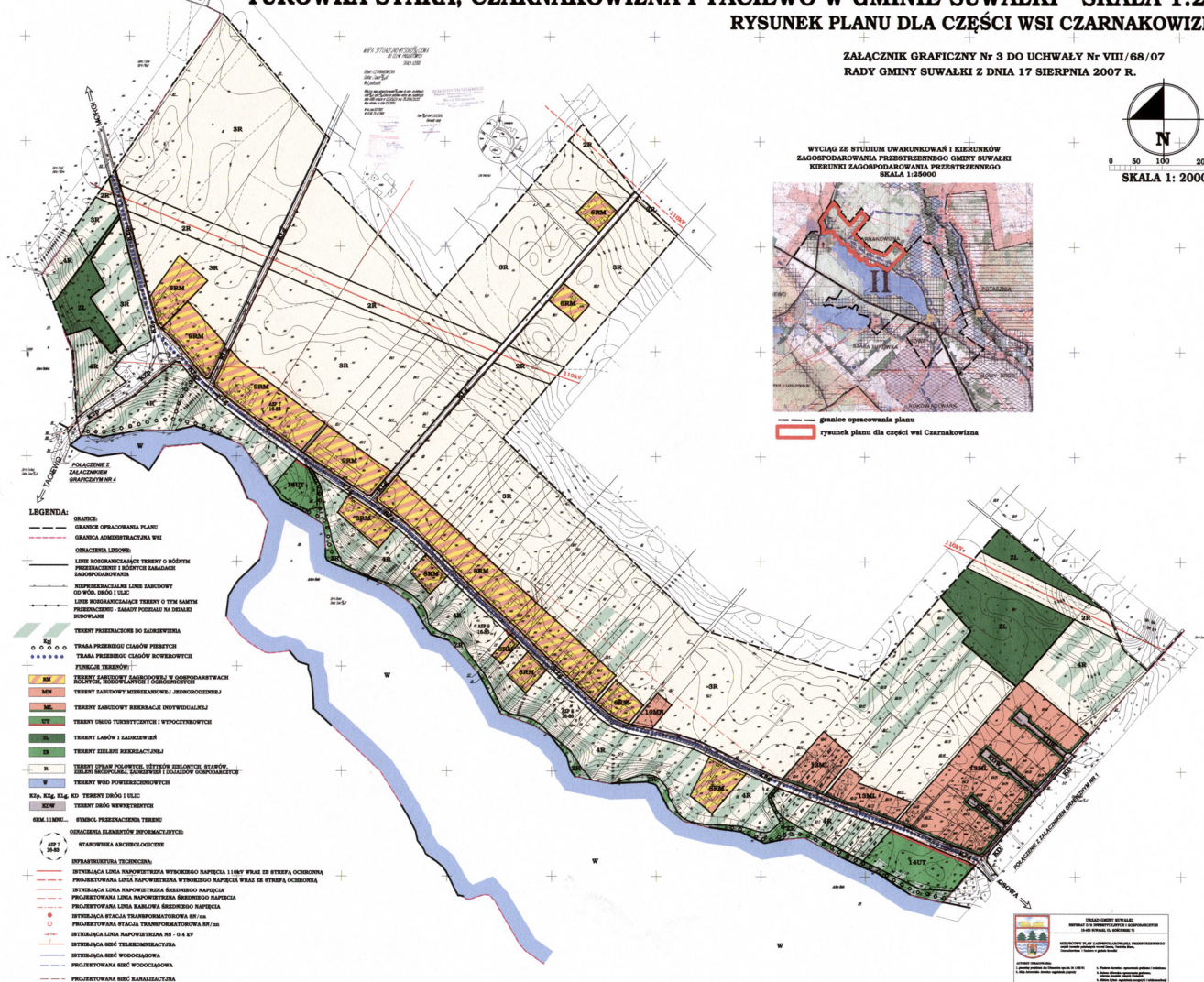
ZAŁĄCZNIK GRAFICZNY Nr 2 DO UCHWAŁY Nr VIII/68/07
RADY GMINY SUWAŁKI Z DNIA 17 SIERPNIA 2007 R.



RYSUNEK PLANU DLA CZĘŚCI WSI CZARNAKOWIZNA

[illegible]

— — — granice opracowania planu
 rysunek planu dla części wsi Czarnakowizna



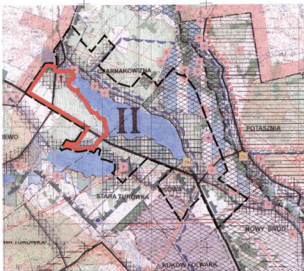
MIJESKOWY PLAN ZAGOSPODAROWANIA PRZESTRZENNEGO CZĘŚCI WSI OSOWA, TUROWKA STARA, CZARNAKOWIZNA I TACIEWO W GMINIE SUWAŁKI SKALA 1:2000

ZALĄCZNIK GRAFICZNY Nr 4 DO UCHWAŁY Nr VIII/68/07
RADY GMINY SUWAŁKI Z DNIA 17 SIERPNI 2007 R.

RYСУNEK PLANU DLA CZĘŚCI WSI TACIEWO



WYCIĄG ZE STUDIUM UWARUNKOWAŃ I KIERUNKÓW
ZAGOSPODAROWANIA PRZESTRZENNEGO GMINY SUWAŁKI
KIERUNKI ZAGOSPODAROWANIA PRZESTRZENNEGO
SKALA 1:50000



granice opisu planu
rysunek planu dla części wsi Taciewo