

MIEJSCOWY PLAN ZAGOSPODAROWANIA PRZESTRZENNEGO CZĘŚCI WSI KRZYWE W GMINIE SUWAŁKI

RYSUNEK PLANU SKALA 1:1000

LEGENDA:

- GRANICE:**
 GRANICE OPRACOWANIA PLANU
- OZNACZENIA LINIOWE:**
 LINIE ROZGRANICZAJĄCE TERENY O RÓŻNYM PRZEZNACZENIU LUB RÓŻNYCH ZASADACH ZAGOSPODAROWANIA
 NIEPRZEKACZALNE LINIE ZABUDOWY OD ULIC I DRÓG
- FUNKCJE TERENÓW:**
 TEREN ZABUDOWY USŁUGOWEJ
 TEREN KOMUNIKACJI PUBLICZNEJ DROGA KLASY GŁÓWNEJ
 TEREN KOMUNIKACJI PUBLICZNEJ DROGA KLASY LOKALNEJ
 1U, 2KGw ... SYMBOL PRZEZNACZENIA TERENU
- INFRASTRUKTURA TECHNICZNA:**
- | ISTN. | PROJ. | |
|-------|-------|-------------------------|
| | | LINIA NAPOWIETRZNA SN |
| | | LINIA KABLOWA NN |
| | | WODOCIĄG |
| | | KABLE TELEKOMUNIKACYJNE |
| | | KANALIZACJA SANITARNA |



SZKIC ORIENTACYJNY

MAPA SYTUACYJNO - WYSOKOŚCIOWA

Skala 1:1000

Województwo : podlaskie
 Powiat : suwalski
 Gmina : Suwałki
 Obreb : KRZYWE

Niniejsza mapa sporządzona na podstawie istniejących materiałów stanowiących zasób Powiatowego Ośrodka Dokumentacji Geodezyjnej i Kartograficznej w Suwałkach oraz pomiaru uzupełniającego wykonanego w roku 2007
 Wykorzystano następujące arkusze mapy zasadniczej: 215.342.132

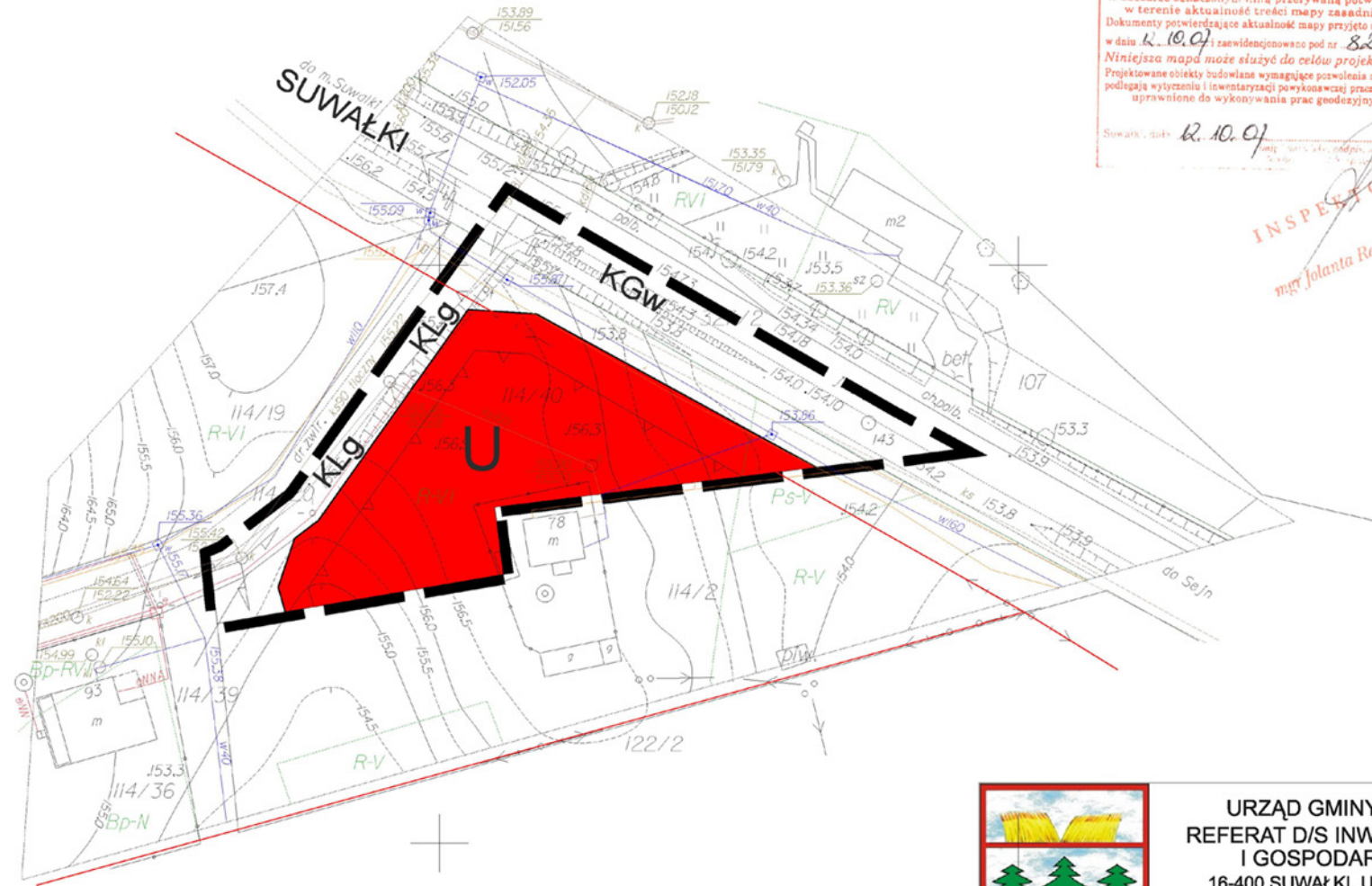
Mapa aktualna na dzień 11.10.2007r.

Wykonawca: Bożena Milewska

Nr rob.59 /2005 KERG.828-23/2005 Suwałki 11.10.2007 r.

Usługi Geodezyjno-Kartograficzne
Bożena Milewska
 16-400 Suwałki, ul. Kościuszki 71
 tel./fax 0-87 566 72 10
 NIP 844-111-68-71

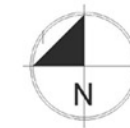

Geodeta Uprawniony
 Świadectwo kwalifikacji Geodeta Profesjonalista
Bożena Milewska
 16-100 Suwałki, ul. Młynarskiego 15/17



Sprawdzono projekty ZUD

stan na dzień 12.10.07

INSPEKTOR
 mgr inż. Witali Supron



ZAŁĄCZNIK Nr 1

DO UCHWAŁY Nr XIV/136/08

RADY GMINY SUWAŁKI z dnia 22 KWIETNIA 2008 ROKU

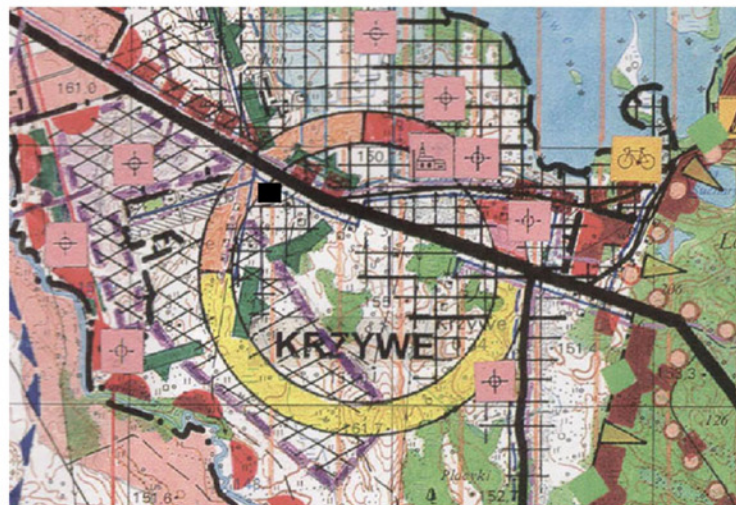
SKALA 1: 1000

STAROSTWO POWIATOWE W SUWAŁKACH
 POWIATOWY OŚRODEK DOKUMENTACJI
 GEODEZYJNEJ I KARTOGRAFICZNEJ
 W obszarze oznaczonym linią przerywaną potwierdzono w terenie aktualność treści mapy zasadniczej. Dokumenty potwierdzające aktualność mapy przyjęto do zasobu w dniu 12.10.07 i zaszeregowano pod nr 828-50p/2007
 Niniejsza mapa może służyć do celów projektowych. Projektowane obiekty budowlane wymagające pozwolenia na budowę podlegają wytyczeniu i losowaniu przy wykonawstwie prac geodezyjnych.
 Suwałki, dnia 12.10.07

INSPEKTOR
 mgr Jolanta Radomska

WYCIĄG ZE STUDIUM UWARUNKOWAŃ I KIERUNKÓW ZAGOSPODAROWANIA PRZESTRZENNEGO GMINY SUWAŁKI
 KIERUNKI ZAGOSPODAROWANIA PRZESTRZENNEGO

■ obszar opracowania planu



URZĄD GMINY SUWAŁKI
 REFERAT D/S INWESTYCYJNYCH I GOSPODARCZYCH
 16-400 SUWAŁKI, UL. KOŚCIUSZKI 71

MIEJSCOWY PLAN ZAGOSPODAROWANIA PRZESTRZENNEGO części wsi KRZYWE w gminie Suwałki

AUTORZY OPRACOWANIA:

1. Jan Urbanowicz upr.urb. Nr 1159 / 91 - generalny projektant wpisany na listę członków OIU z siedzibą w W-wie WA-221
2. Katarzyna Jabłońska- projektant
3. Alicja Jaworowska- Jurewicz- zagadnienia przyrody
4. Wiesława Jurewicz - opracowanie graficzne i techniczne,
5. Bartłomiej Żuchowski - opracowanie graficzne,
6. Elżbieta Rybak- zagadnienia energetyki i telekomunikacji

SUWAŁKI, KWIECIEŃ 2007 - KWIECIEŃ 2008 R.