


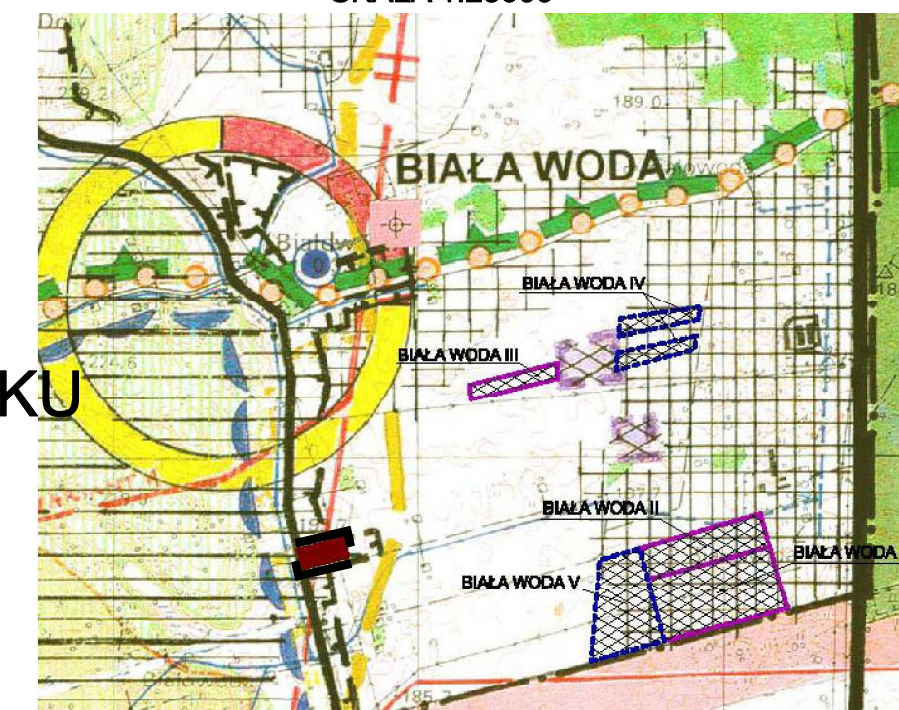
MIEJSCOWY PLAN ZAGOSPODAROWANIA PRZESTRZENNEGO

CZĘŚCI WSI BIAŁA WODA W GMINIE SUWAŁKI

RYSUNEK PLANU W SKALI 1:1000

ZAŁĄCZNIK Nr 1
DO UCHWAŁY Nr XVIII/186/08
RADY GMINY SUWAŁKI
Z DNIA 17 PAŹDZIERNIKA 2008 ROKU

WYCIĄG ZE STUDIUM UWARUNKOWAŃ I KIERUNKÓW
ZAGOSPODAROWANIA PRZESTRZENNEGO GMINY SUWAŁKI
KIERUNKI ZAGOSPODAROWANIA PRZESTRZENNEGO
SKALA 1:25000



**MAPA SYTUACYJNO-WYSOKOSCIOWA
DO CEŁÓW PROJEKTOWYCH
SKALA 1:1000**

Objekt : BIAŁA WODA dz nr 183/5, 183/8
Gmina : Suwałki
Woj. : podlaskie

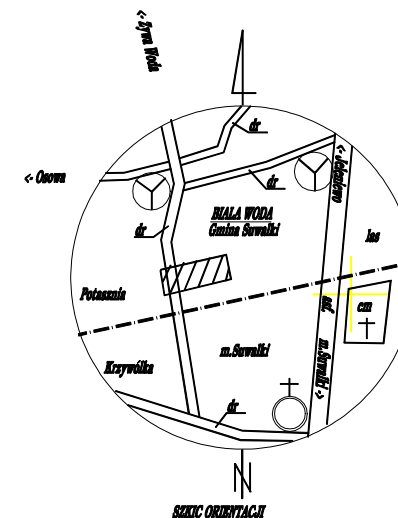
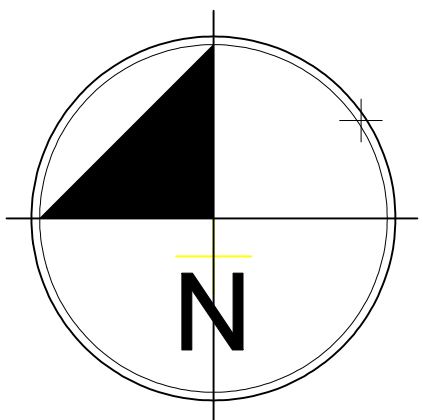
Niniejsza mapa sytuacyjno-wysokosciowa została sporządzona na podstawie matrycy mapy zasadniczej sekcja nr 215.933.101. Mapa aktualna na dzień 21.11.2007

Nr ka. zam. 221/2007
NR KRZEG 771-90/2007

Suwałki dzień 22.11.2007

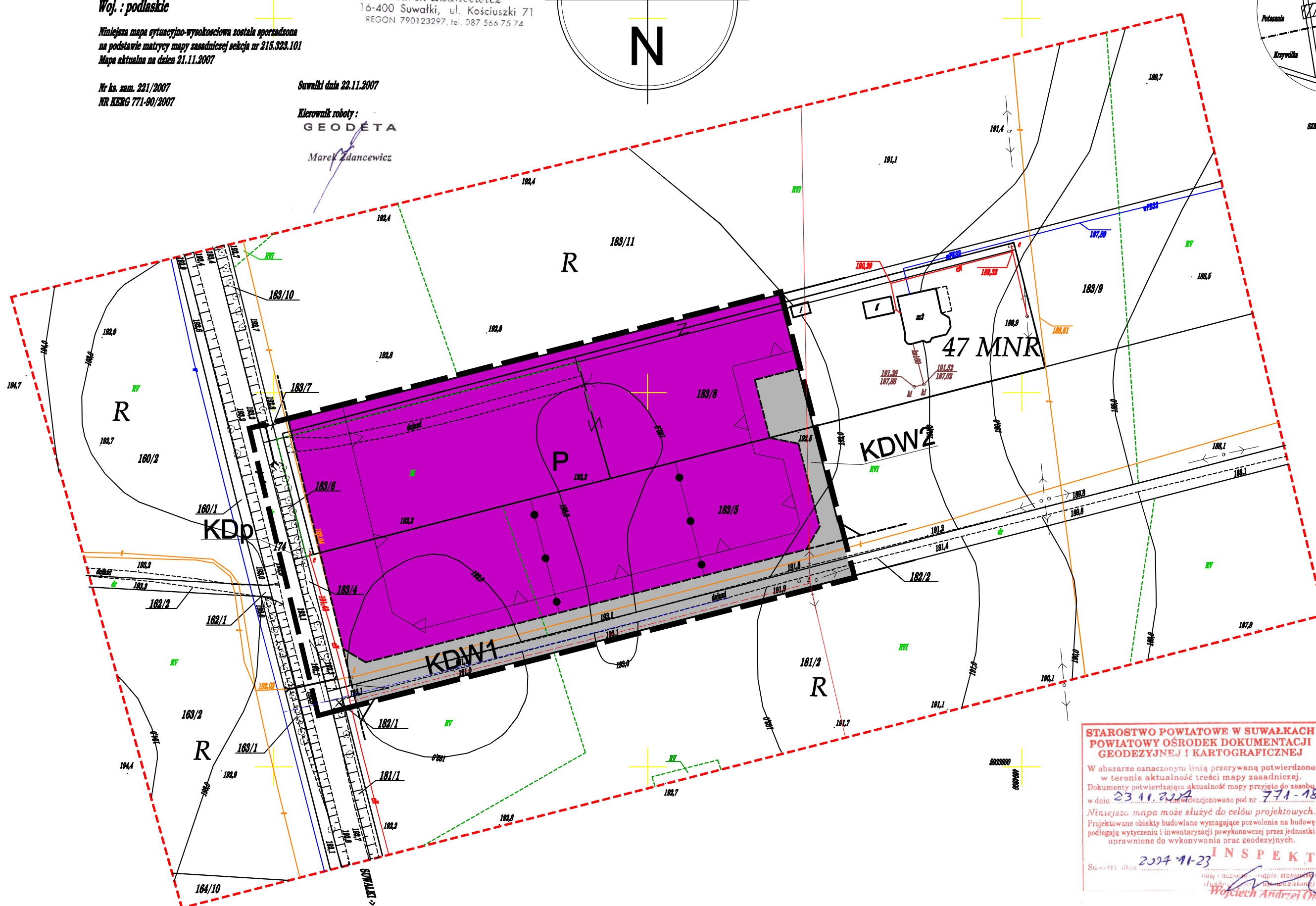
Kierownik roboty:
GEODĘTA
Marek Zdancewicz

USŁUGI GEODEZYJNO-KARTOGRAFICZNE
Świadczenie Ministra Gospodarki Przestrzennej i Budownictwa Nr 2070
Marek Zdancewicz
16-400 Suwałki, ul. Kościuszki 71
REGON 790123297, tel. 087 566 75 74



LEGENDA:

- GRANICE:**
GRANICE OPRACOWANIA PLANU
- OZNACZENIA LINIOWE:**
LINIE ROZGRANICZAJĄCE TERENY O RÓŻNYM PRZEZNACZENIU LUB RÓŻNYCH ZASADACH ZAGOSPODAROWANIA - ŚCIŚLE OKREŚLONE
LINIE ROZGRANICZAJĄCE TERENY O RÓŻNYM PRZEZNACZENIU LUB RÓŻNYCH ZASADACH ZAGOSPODAROWANIA - POSTULOWANE
NIEPRZEKRACZALNE LINIE ZABUDOWY OD DRÓG I ULIC
LINIE ROZGRANICZAJĄCE TERENY O TYM SAMYM PRZEZNACZENIU - ZASADY PODZIAŁU NA DZIAŁKI BUDOWLANE
- FUNKCJE TERENÓW:**
- P** TERENY ZABUDOWY PRZEMYSŁOWO - SKŁADOWEJ
 - KDp** TERENY KOMUNIKACJI PUBLICZNEJ, DROGA POWIATOWA
 - KDW** TERENY DRÓG WEWNĘTRZNYCH
 - P...KDp...** SYMBOLE PRZEZNACZENIA TERENU
- OZNACZENIA INFORMACYJNE:**
- R...47 MNR...** SYMBOLE Z OBOWIĄZUJĄCEGO MPZP TERENÓW OBEJMUJĄCYCH WSIE: POTASZNA, BRÓD STARY I CZĘŚĆ WSI BIAŁA WODA, ZATWIERDZONY UCHWAŁĄ RADY GMINY SUWAŁKI NR XXXIV/291/06 Z DNIA 05 MAJA 2006 R.
- INFRASTRUKTURA TECHNICZNA:**
- ISTNIEJĄCA LINIA NAPOWIETRZNA ŚREDNIEGO NAPIĘCIA
 - PROJEKTOWANA LINIA KABLOWA NN - 0,4 kV
 - PROJEKTOWANA SIĘĆ WODOCIĄGOWA
 - ISTNIEJĄCA SIĘĆ TELEKOMUNIKACYJNA



STAROSTWO POWIATOWE W SUWAŁKACH
POWIATOWY OŚRODEK DOKUMENTACJI
GEODEZYJNEJ I KARTOGRAFICZNEJ

W obszarze oznaczonym linią przerywaną potwierdzono w terenie aktualność treści mapy zasadniczej. Dokumenty potwierdzające aktualność mapy przyjęte do zasobu w dniu 23.11.2007. Zarejestrowano pod nr 771-186/08.

Niniejsza mapa może służyć do celów projektowych. Projektowane obiekty budowlane wymagające pozwolenia na budowę podlegają wystąpieniu i inwentaryzacji powykonawczej przez jednostki uprawnione do wykonywania prac geodezyjnych.

Suwałki dnia 2007-11-23
INSPEKTOR
Wojciech Andrzej Olszewski

Sprawdzono projekty ZUD

stan na dzień 23.11.2007.
KIEROWNIK PODGİK

mgr inż. Dorota Szanińska



URZĄD GMINY SUWAŁKI
REFERAT D/S INWESTYCYJNYCH
I GOSPODARZYCH
16-400 SUWAŁKI, UL. KOŚCIUSZKI 71

MIEJSCOWY PLAN ZAGOSPODAROWANIA
PRZESTRZENNEGO
części wsi BIAŁA WODA w gminie Suwałki

AUTORZY OPRACOWANIA:

1. Jan Urbanowicz upr.urb. Nr 1159 / 91 - generalny projektant
2. Katarzyna Jabłońska - projektant
3. Alicja Jaworowska- Jurewicz- zagadnienia przyrody
4. Wiesława Jurewicz - opracowanie graficzne i techniczne,
5. Bartłomiej Żuchowski - opracowanie graficzne,
6. Elżbieta Rybak- zagadnienia energetyki i telekomunikacji

SUWAŁKI, STYCZEŃ 2008 - WRZESIEŃ 2008 R.