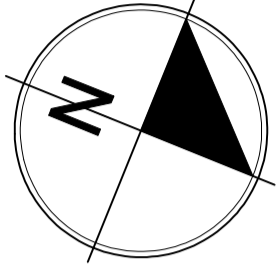


# MIEJSCOWY PLAN ZAGOSPODAROWANIA PRZESTRZENNEGO CZĘŚCI WSI DUBOWO DRUGIE W GMINIE SUWAŁKI

## RYSUNEK PLANU SKALA 1:1000

WYCIĄG ZE STUDIUM UWARUNKOWAŃ I KIERUNKÓW ZAGOSPODAROWANIA PRZESTRZENNEGO GMINY SUWAŁKI  
KIERUNKI ZAGOSPODAROWANIA PRZESTRZENNEGO  
SKALA 1:25000

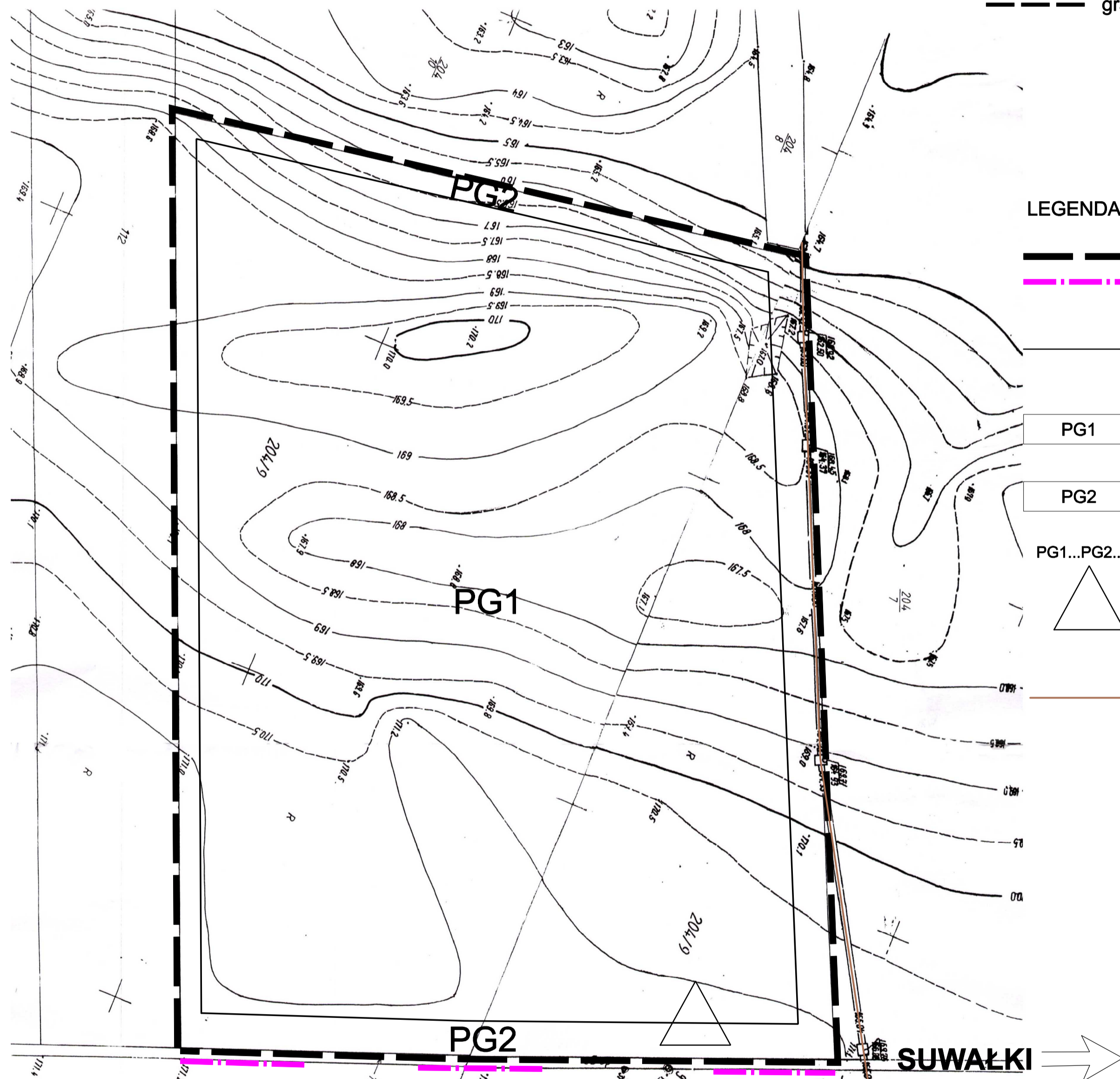
0 10 20 50 100  
[m]



**ZAŁĄCZNIK Nr 1**  
**DO UCHWAŁY Nr XXVI/270/09**  
**RADY GMINY SUWAŁKI**  
**Z DNIA 27 SIERPNI 2009 ROKU**



--- granice opracowania planu



### LEGENDA:

- GRANICE:**  
 GRANICE OPRAWOWANIA PLANU  
 GRANICE ADMINISTRACYJNE WSI  
**OZNACZENIA LINIOWE:**  
 LINIE ROZGRANICZAJĄCE TERENY O RÓŻNYM PRZEZNACZENIU I RÓŻNYCH ZASADACH ZAGOSPODAROWANIA  
**FUNKCJE TERENÓW:**  
 PG1 TEREN ZŁOŻA KRUSZYWA NATURALNEGO "DUBOWO DRUGIE II"  
 PG2 TERENY GÓRNICZE - PASY OCHRONNE OBSZARU GÓRNICZEGO W STOSUNKU DO DROGI GMINNEJ, KOLEKTORA WÓD OPADOWYCH I TERENÓW SASIEDNICH  
 PG1...PG2... SYMBOLE PRZEZNACZENIA TERENU  
 ZJAZD Z DROGI NA TERENY PG1 I PG2 - PROJEKTOWANY  
**INFRASTRUKTURA TECHNICZNA:**  
 KOLEKTOR DO ODPROWADZANIA WÓD OPADOWYCH

Mapa aktualna na dzień 2008-09-22

USŁUGI GEODEZYJNE  
PIOTR INTEREWICZ  
ul. Rasztanowa 10a/33, tel. 566 42 90  
16-400 SUWAŁKI  
Regon 790659017

Obiekt: działka nr 204/9 Dubowo II gmina Suwałki  
Mapa sytuacyjno-wysokościowa do celów projektowych  
Skala 1:1000

Suwałki 2004.12.15  
Nr rob.10/2004  
KERG 883-26/2004  
Wyrus z mapy nr 215.343.152 i 215.343.154

GEODETA UPRAWNIONY

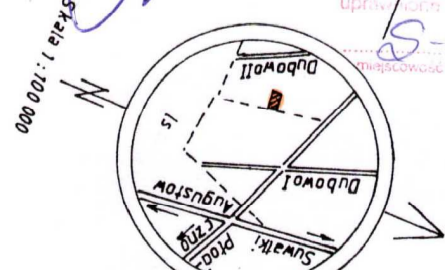
Piotr Interewicz  
Świad. Gł. Geodeta Kraju Nr 16011

Wyrus dokonał: Piotr Interewicz

GEODETA UPRAWNIONY  
Piotr Interewicz  
16400 Suwałki, ul. Rasztanowa 10a/33  
tel. dom. 566-59-33  
Świad. Gł. Geodeta Kraju Nr 16011

Sprawdzoną projekty ZUD

stan na dzień 15.12.2004



W obszarze opracowania planu  
potencjalnie występują tereny  
zasadniczo zakazane do zabudowy  
i zagospodarowania  
P.l. 2004  
883-26/p/a  
Suwałki 2004-12-17  
INSPEKTOR  
mgr Jolanta Radomska



URZĄD GMINY SUWAŁKI  
REFERAT D/S INWESTYCYJNYCH  
I GOSPODARCZYCH  
16-400 SUWAŁKI, UL. KOŚCIUSZKI 71

MIEJSCOWY PLAN ZAGOSPODAROWANIA  
PRZESTRZENNEGO  
części wsi Dubowo Drugie w gminie Suwałki

- AUTORZY OPRAWOWANIA:
1. Jan Urbanowicz upr.urb. Nr 1159 / 91 - generalny projektant
  2. Katarzyna Jabłońska - projektant
  3. Alicja Jaworowska- Jurewicz- zagadnienia przyrody
  4. Wiesława Jurewicz - opracowanie graficzne i techniczne,
  5. Bartłomiej Żuchowski - opracowanie graficzne,
  6. Elżbieta Rybak- zagadnienia energetyki i telekomunikacji
  7. Iwona Sierocka - zagadnienia ochrony środowiska

SUWAŁKI, KWIECIEŃ 2008 - SIERPIEŃ 2009 R.