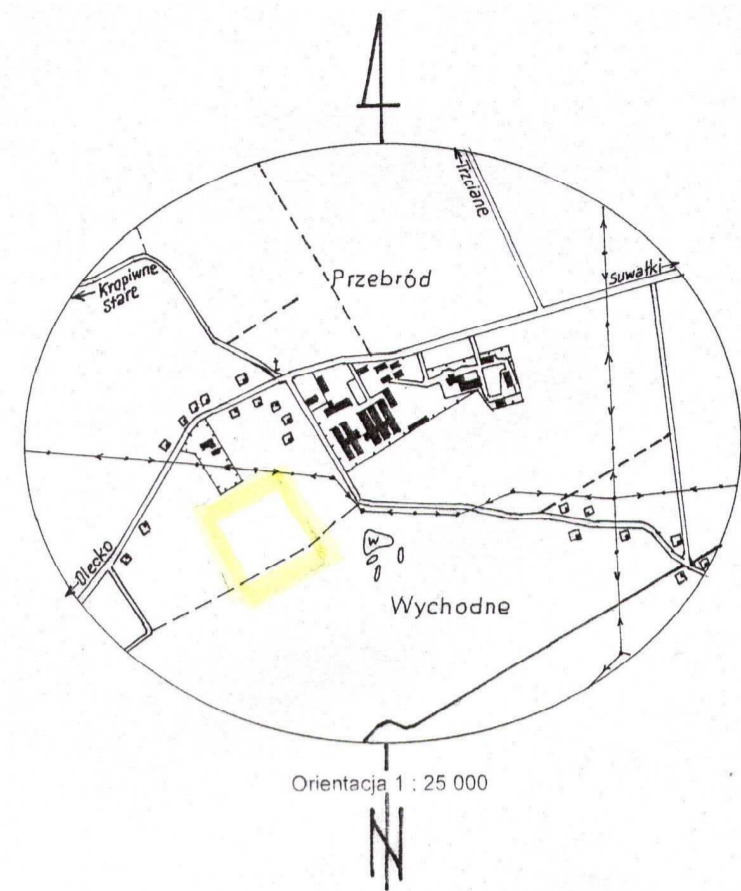
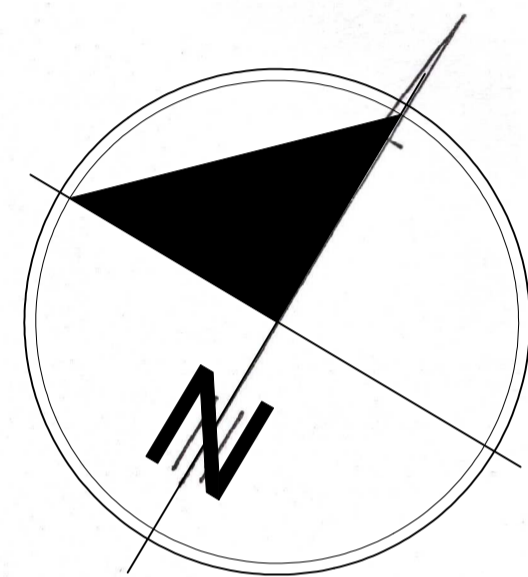


obręb PRZEBRÓD
 gmina Suwałki
 powiat suwalski
 działki Nr 60/8 i 72/1



MAPA SYTUACYJNO-WYSOKOŚCIOWA 1:1 000
 do celów projektowych – pod zwirownię
 arkusze mapy Nr – 13(22) i 14(22)



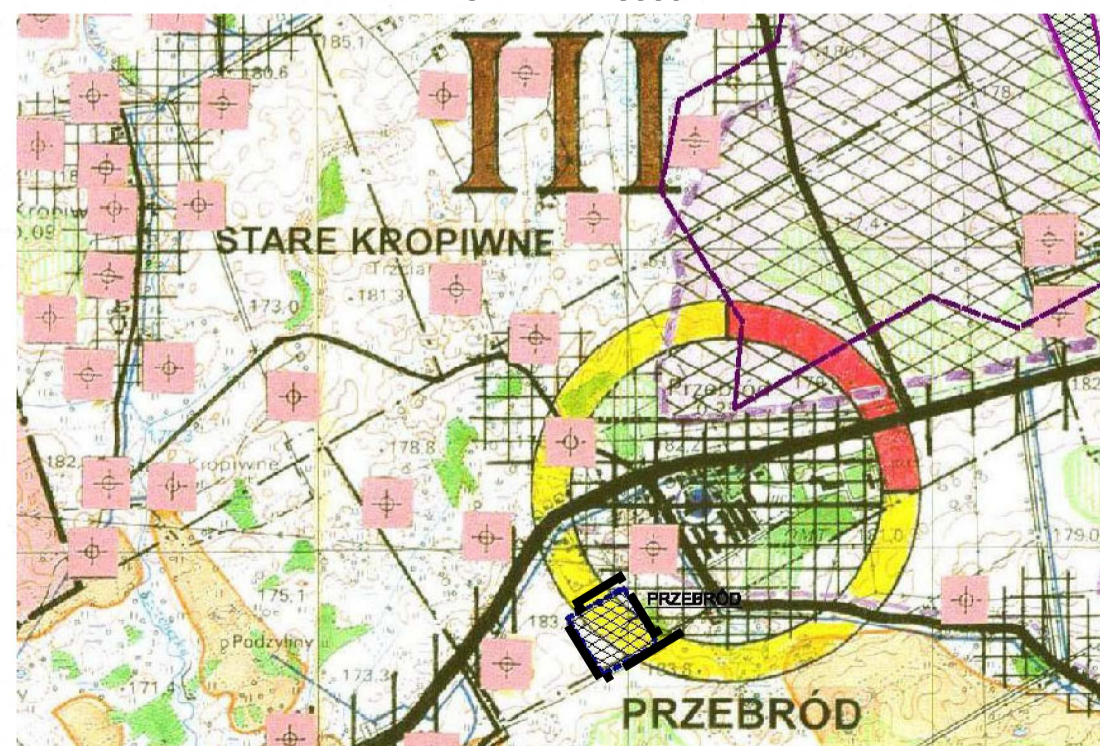
Niniejsza mapa została sporządzona na podstawie nowego pomiaru na gruncie oraz materiałów archiwalnych Powiatowego Ośrodka Dokumentacji Geodezyjnej i Kartograficznej w Suwałkach w listopadzie 2007 roku.



Mapa aktualna na dzień 14.11.2007 rok

GEODETA UPRAWNIONY
 inż. Eryk Chyla
 ul. Nowowiejska 8 m. 33
 16-400 SUWAŁKI
 tel. 0804-911-376; 567-41-41

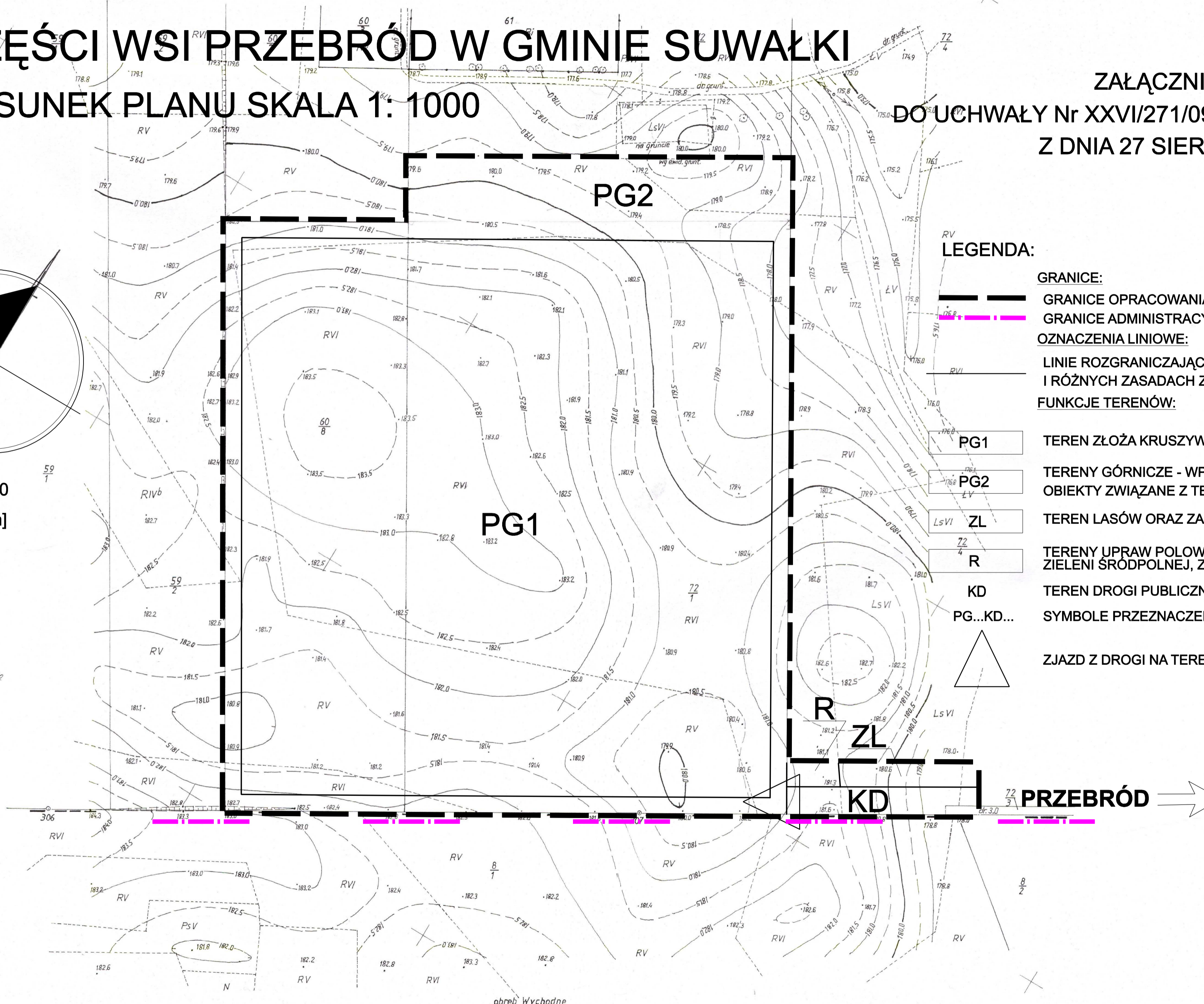
WYCIĄG ZE STUDIUM UWARUNKOWAŃ I KIERUNKÓW
 ZAGOSPODAROWANIA PRZESTRZENNEGO GMINY SUWAŁKI
 KIERUNKI ZAGOSPODAROWANIA PRZESTRZENNEGO
 SKALA 1:25000



STAROSTWO POWIATOWE W SUWAŁKACH
 POWIATOWY OŚRODEK DOKUMENTACJI
 GEODEZYJNEJ I KARTOGRAFICZNEJ
 W obszarze oznaczonym linią przerywaną dokonano aktualizacji treści mapy zasadniczej. Dokumenty z pomiaru geodezyjnego sporządzone do dnia 26.11.2007 r. w dniu 26.11.2007 r. w oparciu o pomiar geodezyjny pod nr. 827-117/07. Niniejsza mapa może służyć do celów projektowych. Projektowane zmiany budowlane wymagają porównania z budową podlegającą wytyczeniu i inwentaryzacji powołanej przez jednostki uprawnione do wykonywania prac geodezyjnych.
 Suwałki, dnia 20.11.2007 r.
 INSPEKTOR
 inż. Andrzej Chowski

MIEJSCOWY PLAN ZAGOSPODAROWANIA PRZESTRZENNEGO CZĘŚCI WSI PRZEBRÓD W GMINIE SUWAŁKI RYSUNEK PLANU SKALA 1: 1000

ZAŁĄCZNIK Nr 1
 DO UCHWAŁY Nr XXVI/271/09 RADY GMINY SUWAŁKI
 Z DNIA 27 SIERPNI 2009 ROKU



LEGENDA:

- GRANICE:**
- GRANICE OPRACOWANIA PLANU MIEJSCOWEGO
 - GRANICE ADMINISTRACYJNE WSI
- OZNACZENIA LINIOWE:**
- LINIE ROZGRANICZAJĄCE TERENY O RÓŻNYM PRZEZNACZENIU I RÓŻNYCH ZASADACH ZAGOSPODAROWANIA
- FUNKCJE TERENÓW:**
- PG1 TEREN ZŁOŻA KRUSZYWA NATURALNEGO "PRZEBRÓD"
 - PG2 TERENY GÓRNICZE - WPŁYWY GÓRNICZE, DRÓGI GOSPODARCZE, OBIEKTY ZWIĄZANE Z TECHNICZNĄ I SANITARNĄ OBSŁUGĄ
 - ZL TEREN LASÓW ORAZ ZADRZEWIEN
 - R TERENY UPRAW POŁOWYCH, UŻYTKÓW ZIELONYCH, ZIELENI ŚRÓDPOLNEJ, ZADRZEWIEN I DOJAZDÓW GOSPODARCZYCH
 - KD TEREN DROGI PUBLICZNEJ
 - PG...KD... SYMBOLE PRZEZNACZENIA TERENU
 - ZJAZD Z DROGI NA TERENY PG1 I PG2

Sprawdzono projekt ZUC
 26.11.2007
 KIEROWNIK PODGIG
 stan na dzień
 mgr inż. Janusz Szymanski

--- granice opracowania planu

URZĄD GMINY SUWAŁKI
 REFERAT D/S INWESTYCYJNYCH
 I GOSPODARCZYCH
 16-400 SUWAŁKI, UL. KOŚCIUSZKI 71

**MIEJSCOWY PLAN ZAGOSPODAROWANIA
 PRZESTRZENNEGO**
 części wsi Przebród w gminie Suwałki

AUTORZY OPRACOWANIA:
 1. Jan Urbanowicz upr.urb. Nr 1159 / 91 - generalny projektant,
 2. Katarzyna Jabłońska - projektant,
 3. Alicja Jaworowska-Jurkiewicz - zagadnienia przyrody,
 4. Wiesława Jurkiewicz - opracowanie graficzne i techniczne,
 5. Bartłomiej Żuchowski - opracowanie graficzne,
 6. Elżbieta Rybak - zagadnienia energetyki i telekomunikacji,
 7. Iwona Sierocka - zagadnienia ochrony środowiska,
 SUWAŁKI, KWIECIEŃ 2008 - SIERPIEŃ 2009 R.