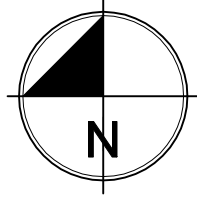
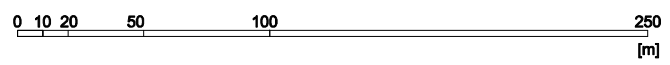


MIEJSCOWY PLAN ZAGOSPODAROWANIA PRZESTRZENNEGO CZĘŚCI WSI OSOWA I KUKÓW-FOLWARK W GMINIE SUWAŁKI

ZAŁĄCZNIK Nr 1
DO UCHWAŁY Nr XXXVI/355/10 RADY GMINY
SUWAŁKI Z DNIA 24 CZERWCA 2010 ROKU

RYSUNEK PLANU SKALA 1: 1000



LEGENDA:

GRANICE:

- GRANICE OPRACOWANIA PLANU
- GRANICA ADMINISTRACYJNA OBRĘBÓW GEODEZYJNYCH

OZNACZENIA LINIOWE:

- LINIE ROZGRANICZAJĄCE TERENY O RÓŻNYM PRZEZNACZENIU LUB RÓŻNYCH ZASADACH ZAGOSPODAROWANIA - ŚCIŚLE OKREŚLONE

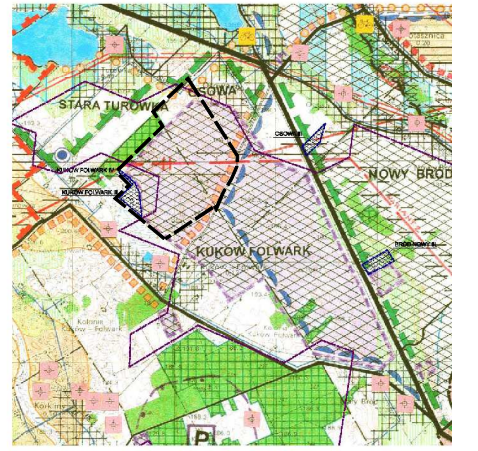
FUNKCJE TERENÓW:

- PG1 ISTNIEJĄCE ZŁOŻE KRUSZYWA NATURALNEGO W TRAKCIE EKSPLOATACJI - "KUKÓW FOLWARK II"
- PG2 TEREN GÓRNICZY - WPLYWY ROBÓT GÓRNICZYCH ZŁOŻA "KUKÓW FOLWARK II"
- PG3 TEREN UDOKUMENTOWANEGO ZŁOŻA KRUSZYWA NATURALNEGO "KUKÓW FOLWARK III"
- PG4 TEREN GÓRNICZY - WPLYWY ROBÓT GÓRNICZYCH ZŁOŻA "KUKÓW FOLWARK III"
- PG5 TEREN UDOKUMENTOWANEGO ZŁOŻA KRUSZYWA NATURALNEGO "KUKÓW FOLWARK IV"
- PG6 TEREN GÓRNICZY - WPLYWY ROBÓT GÓRNICZYCH ZŁOŻA "KUKÓW FOLWARK IV"
- PG7 TEREN UDOKUMENTOWANEGO ZŁOŻA KRUSZYWA NATURALNEGO "OSOWA II"
- PG8 TEREN GÓRNICZY - WPLYWY ROBÓT GÓRNICZYCH ZŁOŻA "OSOWA II"

PG4...PG7... SYMBOL PRZEZNACZENIA TERENU

- ISTNIEJĄCY WJAZD Z DROGI GMINNEJ
- INFRASTRUKTURA TECHNICZNA:**
- PROJEKTOWANA LINIA NAPWIETRZNA WYSOKIEGO NAPIĘCIA WN 400 kV WRAZ Z PASEM TECHNOLOGICZNYM
- ISTNIEJĄCA NAPWIETRZNA LINIA ELEKTROENERGETYCZNA 15 kV - DO LIKWIDACJI
- ISTNIEJĄCA STACJA TRANSFORMATOROWA - DO LIKWIDACJI
- PROJEKTOWANA STACJA TRANSFORMATOROWA
- PROJEKTOWANY NOWY PRZEBIEG LINII ELEKTROENERGETYCZNEJ

WYCIĄG ZE STUDIUM UMARUNKOWAŃ I KIERUNKÓW
ZAGOSPODAROWANIA PRZESTRZENNEGO GMINY SUWAŁKI
KIERUNKI ZAGOSPODAROWANIA PRZESTRZENNEGO
SKALA 1:20000



--- granice opracowania planu

