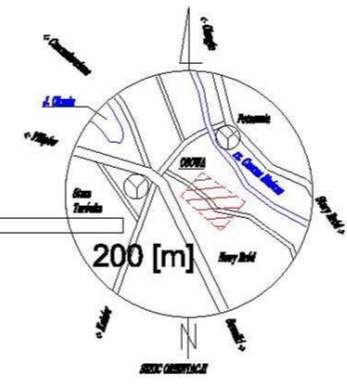


**MIEJSCOWY PLAN ZAGOSPODAROWANIA PRZESTRZENNEGO
CZĘŚCI WSI OSOWA I TURÓWKA STARA W GMINIE SUWAŁKI
SKALA 1:1000
RYSUNEK PLANU DLA CZĘŚCI WSI OSOWA**

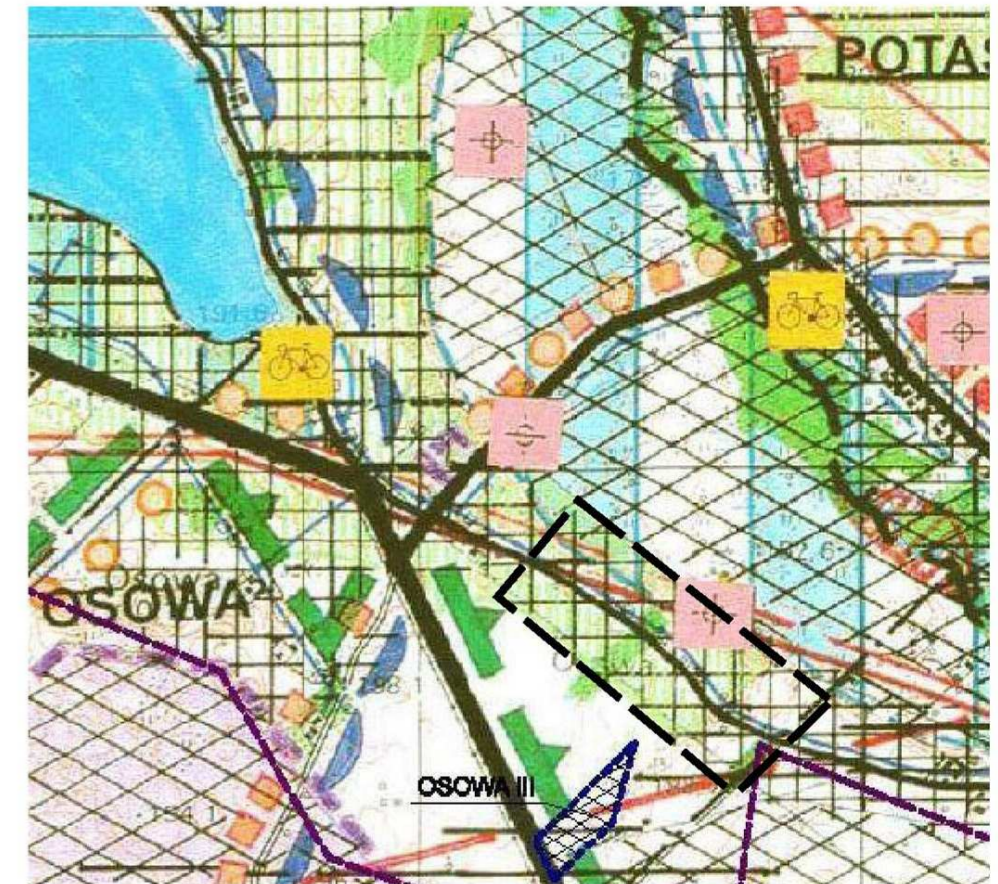
ZAŁĄCZNIK NR 1 DO UCHWAŁY NR XXXIX/376/10
RADY GMINY SUWAŁKI Z DNIA 05 LISTOPADA 2010 ROKU



**MAPA SYTUACYJNO-WYSOKOŚCIOWA
DO CELÓW URBANISTYCZNYCH SKALA 1:1000**

Obiekt : OSOWA
Gmina : Suwałki
Wzrost : podkład
MAPA NIE MOŻE SŁUżyć DO OPRACOWANIA PROJEKTÓW TECHNICZNYCH
Wskazuje ona sytuację terenową do celów urbanistycznych przede wszystkim w zakresie wyznaczenia linii i zasięgu zabudowy i innych elementów zagospodarowania przestrzennego. Nie należy jej wykorzystywać do celów projektowych. W szczególności nie należy na jej podstawie wyznaczać linii zabudowy i innych elementów zagospodarowania przestrzennego. W szczególności nie należy na jej podstawie wyznaczać linii zabudowy i innych elementów zagospodarowania przestrzennego. W szczególności nie należy na jej podstawie wyznaczać linii zabudowy i innych elementów zagospodarowania przestrzennego.
Wzrost : 1:1000
Data : 2010-11-10

**WYCIĄG ZE STUDIUM UWARUNKOWAŃ I KIERUNKÓW
ZAGOSPODAROWANIA PRZESTRZENNEGO GMINY SUWAŁKI
KIERUNKI ZAGOSPODAROWANIA PRZESTRZENNEGO
SKALA 1:25000**



GRANICE OPRACOWANIA PLANU



- LEGENDA**
- GRANICE:**
- GRANICE OPRACOWANIA PLANU
 - GRANICE ADMINISTRACYJNE OBRĘBÓW GEODEZYJNYCH
- OZNACZENIA LINIOWE:**
- LINIE ROZGRANICZAJĄCE TERENY O RÓŻNYM PRZEZNACZENIU LUB RÓŻNYCH ZASADACH ZAGOSPODAROWANIA
 - NIEPRZEKACZALNE LINIE ZABUDOWY
 - LINIE ROZGRANICZAJĄCE TERENY O TYM SAMYM PRZEZNACZENIU - ZASADA PODZIAŁU NA DZIAŁKI BUDOWLANE
 - TRASA PRZEBIEGU CIĄGU ROWEROWEGO I PIESZEGO
 - GRANICE OBSZARU NATURA 2000
 - GRANICA OBSZARU CHRONIONEGO KRAJOBRAZU "POJEZIERZE PÓŁNOCNEJ SUWAŁSZCZYZNY"
- FUNKCJE TERENÓW:**
- 3RM TERENY ZABUDOWY ZAGRODOWEJ W GOSPODARSTWACH ROLNYCH
 - 4MN TERENY ZABUDOWY MIESZKANIOWEJ JEDNORODZINNEJ
 - 6ZL TERENY LASÓW
 - 7ZL TERENY DO ZALESIENIA
 - 1R, 2R TEREN UPRAW POŁOWYCH, UŻYTKÓW ZIELONYCH, NIEUŻYTKÓW, ZIELENI ŚRÓDPOLNEJ, ZADRZEWIEN I DOJAZDÓW GOSPODARCZYCH
 - 9KD TEREN DRÓG PUBLICZNYCH
 - 2R...4MN... SYMBOL PRZEZNACZENIA TERENU
- INFRASTRUKTURA TECHNICZNA:**
- ISTNIEJĄCA LINIA NAPOWIETRZNA WYSOKIEGO NAPIĘCIA 110kV
 - PROJEKTOWANA LINIA NAPOWIETRZNA WYSOKIEGO NAPIĘCIA 110kV
 - ISTNIEJĄCA LINIA NAPOWIETRZNA ŚREDNIEGO NAPIĘCIA
 - ISTNIEJĄCA SIĘĆ WODOCIĄGOWA
 - PROJEKTOWANA SIĘĆ KANALIZACYJNA
 - ISTNIEJĄCA SIĘĆ TELEKOMUNIKACYJNA
- OZNACZENIA ELEMENTÓW INFORMACYJNYCH:**
- STANOWISKO ARCHEOLOGICZNE

URZĄD GMINY SUWAŁKI
REFERAT DLA PLANOWANIA
PRZESTRZENNEGO
15-400 SUWAŁKI, UL. KOSCIUSZKI 71

MIEJSCOWY PLAN
ZAGOSPODAROWANIA PRZESTRZENNEGO
część wsi OSOWA I TURÓWKA STARA w gminie Suwałki

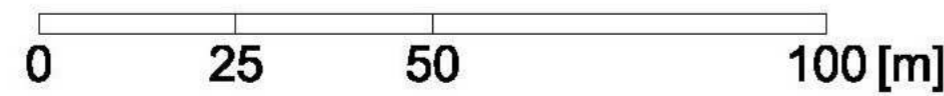
ALTEZY OPRACOWANIA:

- Serwis Planowa - generalny projektant
- Katarzyna Jankowska - projektant
- Arkadiusz Szwed - inżynier geodeta przyrządu
- Barbara Jankowska - opracowanie graficzne
- Elżbieta Rybak - zagospodarowanie energetyki i telekomunikacji
- Beata Olszewska - zagospodarowanie terenów środowiska

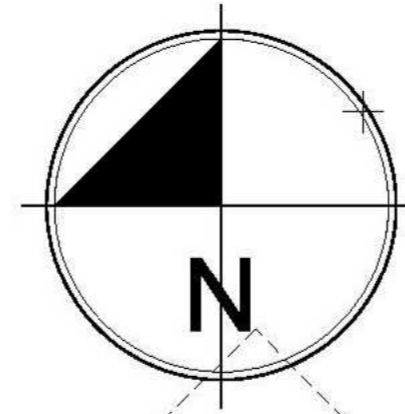
SUWAŁKI, LIPIEC 2010 - PLANOWANIE 2010 PL

MIEJSCOWY PLAN ZAGOSPODAROWANIA PRZESTRZENNEGO CZĘŚCI WSI OSOWA I TURÓWKA STARA W GMINIE SUWAŁKI SKALA 1:1000

ZAŁĄCZNIK NR 2 DO UCHWAŁY NR XXXIX/376/10
RADY GMINY SUWAŁKI Z DNIA 05 LISTOPADA 2010 ROKU



RYSUNEK PLANU DLA CZĘŚCI WSI TURÓWKA STARA



LEGENDA

GRANICE:

- GRANICE OPRACOWANIA PLANU
- GRANICE ADMINISTRACYJNE OBRĘBÓW GEODEZYJNYCH
- GRANICA STREFY OCHRONNEJ JEZIORA OKMIN

OZNACZENIA LINIOWE:

- LINIE ROZGRANICZAJĄCE TERENY O RÓŻNYM PRZEZNACZENIU LUB RÓŻNYCH ZASADACH ZAGOSPODAROWANIA
- NIEPRZEKACZALNE LINIE ZABUDOWY
- TRASA PRZEBIEGU CIĄGU PIESZEGO

FUNKCJE TERENÓW:

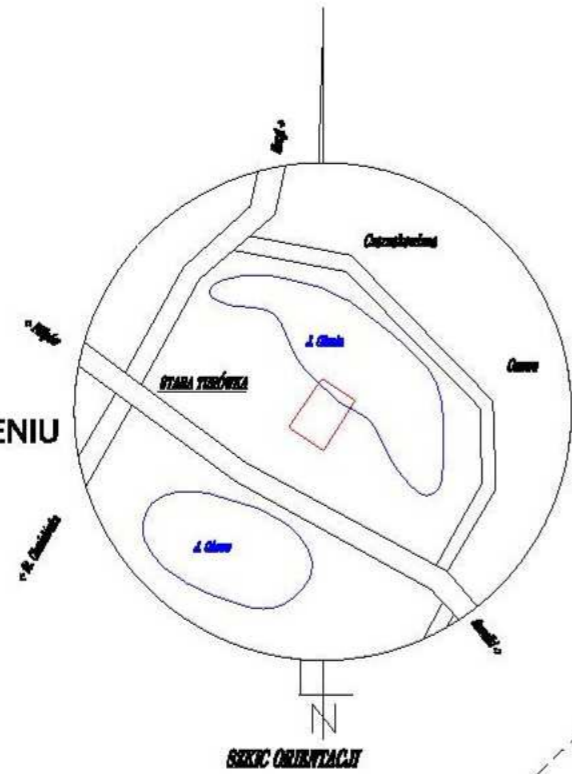
- 5ML TEREN ZABUDOWY REKREACJI INDYWIDUALNEJ
- 6ZL TEREN ISTNIEJĄCYCH LASÓW
- 8ZR TEREN ZIELENI REKREACYJNEJ
- 1R TEREN UPRAW POLOWYCH, UŻYTKÓW ZIELONYCH, NIEUŻYTKÓW, ZIELENI ŚRÓDPOLNEJ, ZADRZEWIEŃ I DOJAZDÓW GOSPODARCZYCH
- 10KDW TEREN DROGI WEWNĘTRZNEJ

5ML...10KDW... SYMBOL PRZEZNACZENIA TERENU

- LOKALIZACJA POMOSTU

INFRASTRUKTURA TECHNICZNA:

- ISTNIEJĄCA SIEĆ WODOCIĄGOWA



MAPA SYTUACYJNO-WYSOKOŚCIOWA DO CELÓW URBANISTYCZNYCH SKALA 1:1000

Objekt : TURÓWKA STARA
Gmina : Suwałki
Woj. : podlaskie

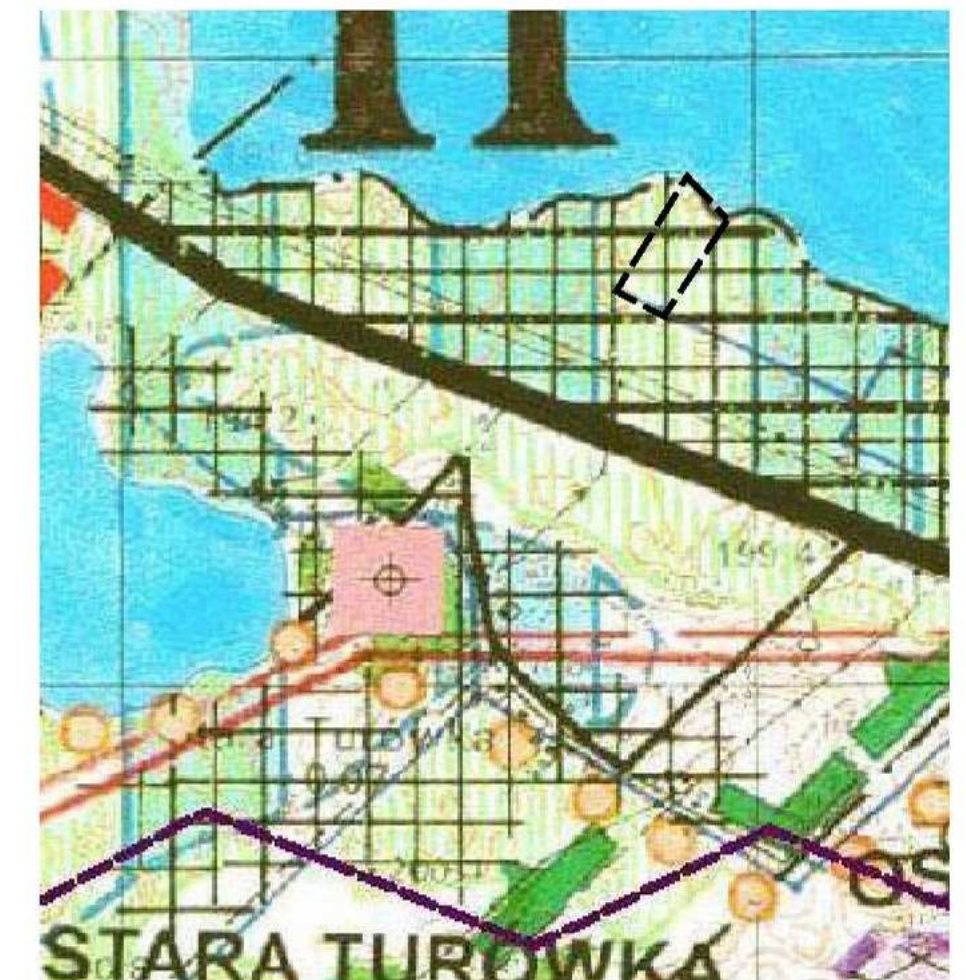
Nr ks. zam. 178/2009
Nr KERG 627-27/2009

MAPA NIE MOŻE SŁUżyć DO OPRACOWYWANIA PROJEKTÓW TECHNICZNYCH

Rzeczony mapy sytuacyjno-wysokościowe do celów planistycznych zostały opracowane na podstawie matrycy mapy zasadniczej skali 1:10.000,001. Mapa aktualna na dzień 24.11.2009

Suwałki dnia 26.12.2008r.
Kierownik robót:

WYCIĄG ZE STUDIUM UWARUNKOWAŃ I KIERUNKÓW
ZAGOSPODAROWANIA PRZESTRZENNEGO GMINY SUWAŁKI
KIERUNKI ZAGOSPODAROWANIA PRZESTRZENNEGO
Obręb Osowa SKALA 1:25000



--- GRANICE OPRACOWANIA PLANU

 **URZĄD GMINY SUWAŁKI**
REFERAT Dział PLANOWANIA
PRZESTRZENNEGO
18-400 SUWAŁKI, UL. KOŚCISZKI 71

MIEJSCOWY PLAN
ZAGOSPODAROWANIA PRZESTRZENNEGO
części wsi OSOWA I TURÓWKA STARA w gminie Suwałki

AUTORZY OPRACOWANIA:

1. Teresa Finkowicz - generalny projektant
2. Katarzyna Jabłońska - projektant
3. Alcja Jęworowska-Jurkiewicz - zagadnienia przyrody
4. Beata Kujawa - opracowanie graficzne
5. Elżbieta Rybak - zagadnienia energetyki i telekomunikacji
6. Iwona Dziamech - zagadnienia ochrony środowiska

SUWAŁKI, LIPIEC 2009 - PAŹDZIERNIK 2010 R.