

# MIEJSCOWY PLAN ZAGOSPODAROWANIA PRZESTRZENNEGO

## CZĘŚCI WSI PŁOCICZNO-TARTAK W GMINIE SUWAŁKI

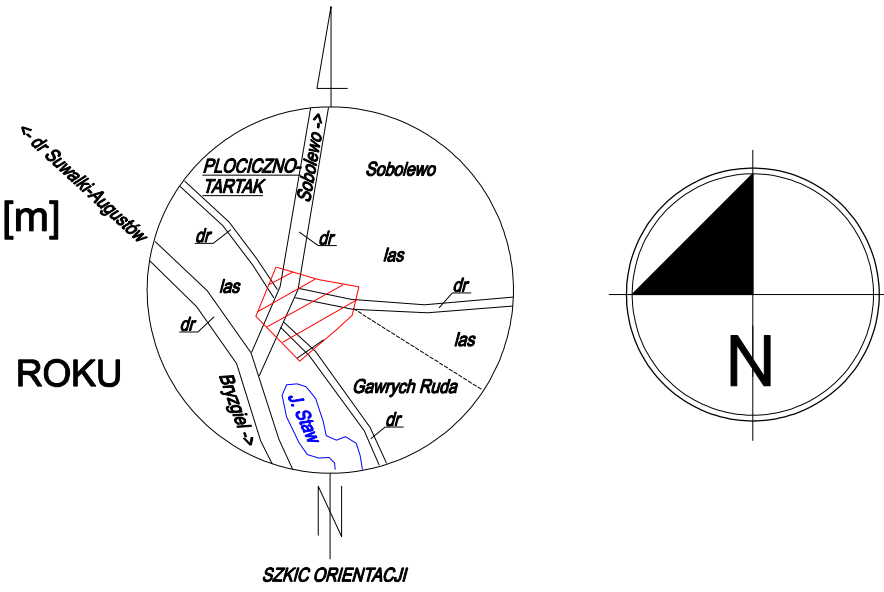
SKALA 1:2000

MAPA SYTUACYJNO-WYSOKOŚCIOWA  
DO CELÓW PLANISTYCZNYCH SKALA 1:2000

WYCIĄG ZE STUDYUM UWARUNKOWAŃ I KIERUNKÓW  
ZAGOSPODAROWANIA PRZESTRZENNEGO GMINY SUWAŁKI  
KIERUNKI ZAGOSPODAROWANIA PRZESTRZENNEGO  
SKALA 1:25000

0 25 50 100 200 [m]

ZAŁĄCZNIK NR 1 DO UCHWAŁY NR VI/37/11  
RADY GMINY SUWAŁKI Z DNIA 29 MARCA 2011 ROKU



Obiekt : PŁOCICZNO-TARTAK  
Gmina : Suwałki  
Woj. : podlaskie

MAPA NIE MOŻE SŁUŻYĆ DO OPRACOWANIA PROJEKTÓW TECHNICZNYCH

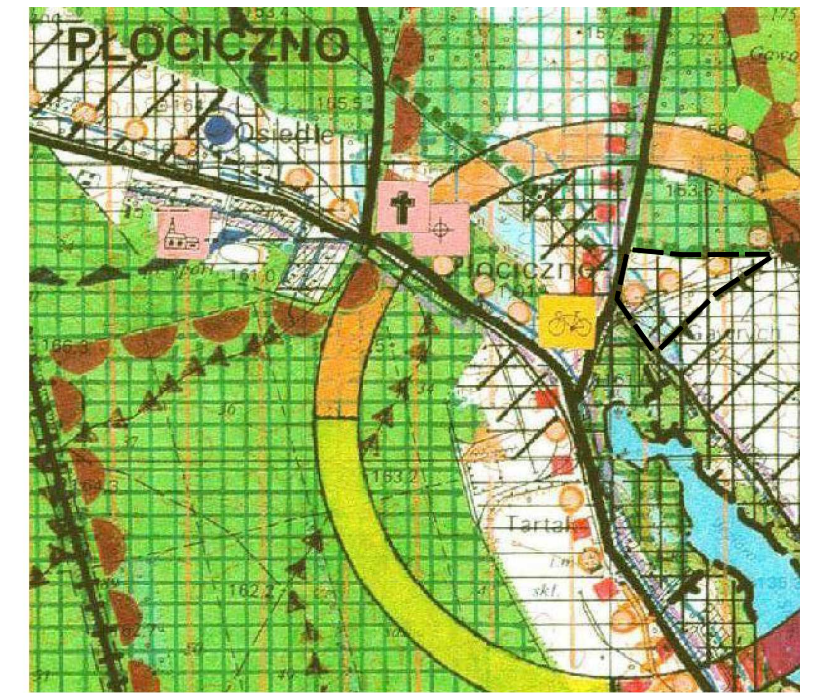
Niniejsza mapa sytuacyjno-wysokościowa do celów planistycznych powstała w wyniku uzupełnienia treści mapy ewidencji gruntów o budynki oraz elementy uzbrojenia terenu (podziemnego i naziemnego w postaci słupów linii napowietrznych) z pomiaru bezpośredniego i map zasadniczych oraz rzeźby terenu z mapy zastępczej w skali 1:5000. W szczególności wykorzystano mapę ewidencji gruntów arkusz nr 2(9), mapy zasadnicze sekcje nr 215.344.182 i 215.344.184 oraz mapę zastępczą w skali 1:5000 arkusz nr 13a. Mapa aktualna na dzień 03.10.2008

Nr ks. zam. 187/2008  
Nr KERG 884-78/2008

Sporządził dnia 06.10.2008  
Kierownik roboty :

GEODETA

Marek Zdanczewicz



----- GRANICE OPRACOWANIA PLANU

### LEGENDA

#### GRANICE:

- GRANICE OPRACOWANIA PLANU
- GRANICE ADMINISTRACYJNE OBRĘBÓW GEODEZYJNYCH

#### OZNACZENIA LINIOWE:

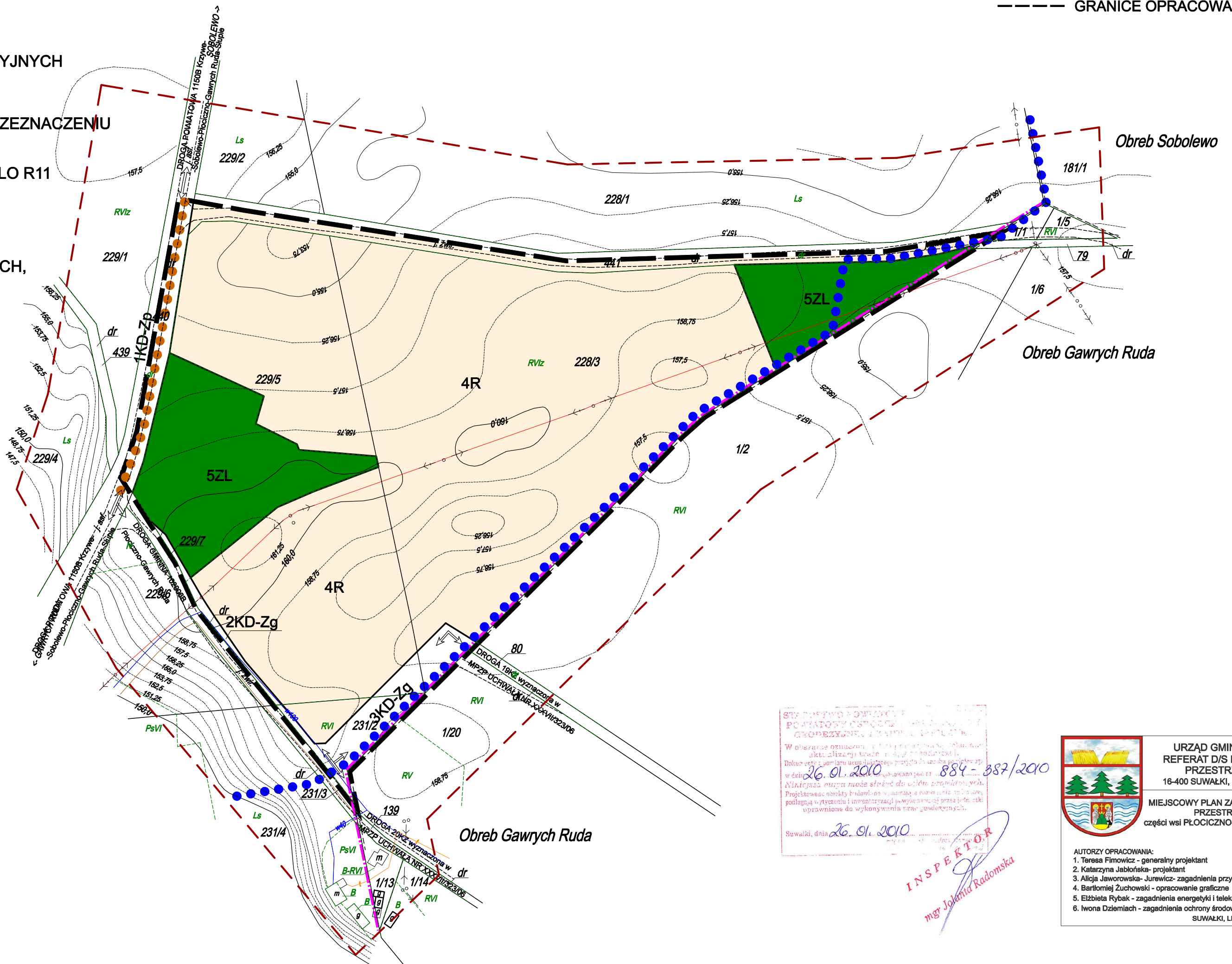
- LINIE ROZGRANICZAJĄCE TERENY O RÓŻNYM PRZEZNACZENIU I RÓŻNYCH ZASADACH ZAGOSPODAROWANIA
- MIĘDZYNARODOWA TRASA ROWEROWA EUROVELO R11
- SZLAK PIESZY NIEBIESKI SUWAŁKI - DANOWSKIE

#### FUNKCJE TERENÓW:

- 4R TERENY UPRAW POŁOWYCH, UŻYTKÓW ZIELONYCH, ZIELENI ŚRÓDPOLNEJ, ZADRZEWIEŃ I DOJAZDÓW GOSPODARCZYCH
- 5ZL TERENY LASÓW
- 1KD-Zp, 2KD-Zg, 3KD-Zg TERENY DRÓG I ULIC PUBLICZNYCH
- 3KD-Zg...5ZL... SYMBOL PRZEZNACZENIA TERENU


#### INFRASTRUKTURA TECHNICZNA:

- ISTNIEJĄCA LINIA ŚREDNIEGO NAPIĘCIA
- WODOCIĄG
- KANALIZACJA



STWÓRZYŁAM I WYKONAŁAM  
PODATKOWY OSTOJCZY WYKONANIE  
GROBEZYWNEJ I MAPY  
W celu wykonania niniejszego projektu, w dniu 26.01.2010 r. 884-387/2010  
Niniejsza mapa może służyć do celów planistycznych.  
Projektowane symbole budowlane w terenie w rzeczywistości nie będą posiadały w rzeczywistości i oznaczenia, powołanie na nie przez inne dokumenty służyć do wykonania prac geodezyjnych.  
Suwałki, dnia 26.01.2010

INSPEKTOR  
mgr Joanna Radomska



URZĄD GMINY SUWAŁKI  
REFERAT D/S PLANOWANIA  
PRZESTRZENNEGO  
16-400 SUWAŁKI, UL. KOŚCIUSZKI 71

MIEJSCOWY PLAN ZAGOSPODAROWANIA  
PRZESTRZENNEGO  
części wsi PŁOCICZNO-TARTAK w gminie Suwałki

- AUTORZY OPRACOWANIA:
1. Teresa Fimowicz - generalny projektant
  2. Katarzyna Jabłońska - projektant
  3. Alicja Jaworowska-Jurewicz - zagadnienia przyrody
  4. Bartłomiej Zuchowski - opracowanie graficzne
  5. Ełbieta Rybak - zagadnienia energetyki i telekomunikacji
  6. Iwona Dziemiach - zagadnienia ochrony środowiska
- SUWAŁKI, LIPIEC 2008 - MARZEC 2011 R.