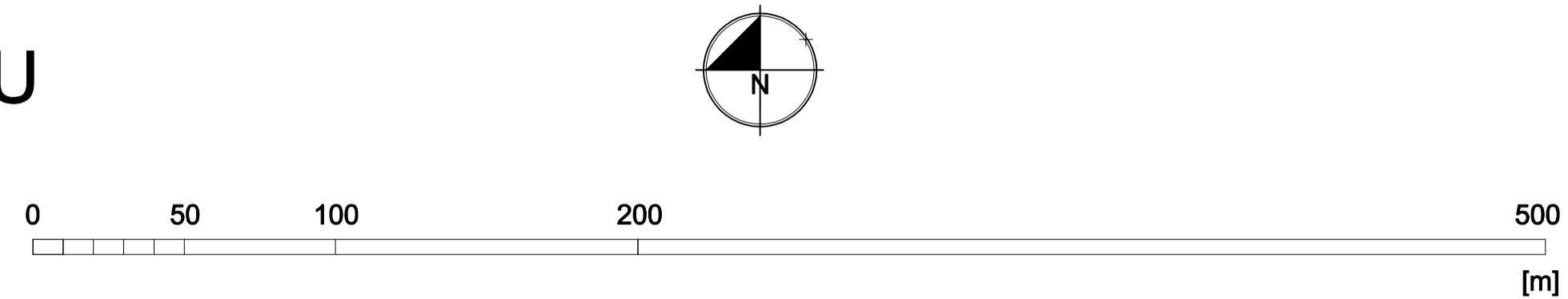


MIEJSCOWY PLAN ZAGOSPODAROWANIA PRZESTRZENNEGO CZĘŚCI WSI TACIEWO I TURÓWKA NOWA, W GMINIE SUWAŁKI, SKALA 1:2000

ZAŁĄCZNIK NR 1 - RYSUNEK DLA CZĘŚCI WSI TACIEWO,

ZAŁĄCZNIK Nr 1 DO UCHWAŁY Nr VIII/63/11
RADY GMINY SUWAŁKI Z DNIA 28 CZERWCA 2011 ROKU



LEGENDA:

- GRANICE:**
- GRANICE OPRACOWANIA PLANU
 - GRANICA OBSZARU CHRONIONEGO KRAJOBRAZU "POJEZIERZE PÓŁNOCNEJ SUWAŁSZCZYZNY"
- OZNACZENIA LINIOWE:**
- LINIE ROZGRANICZAJĄCE TERENY O RÓŻNYM PRZEZNACZENIU LUB RÓŻNYCH ZASADACH ZAGOSPODAROWANIA
 - NIEPRZEKACZALNE LINIE ZABUDOWY
 - LINIE ROZGRANICZAJĄCE TERENY O TYM SAMYM PRZEZNACZENIU - ZASADA PODZIAŁU NA DZIAŁKI BUDOWLANE
 - TRASA PRZEBIEGU CIĄGÓW PIESZO-JEZDNYCH
 - TRASA PRZEBIEGU CIĄGÓW ROWEROWYCH
- FUNKCJE TERENÓW:**
- R - TERENY ROLNE
 - RM - TERENY ZABUDOWY ZAGRODOWEJ W GOSPODARSTWACH ROLNYCH
 - MNR - TERENY ZABUDOWY MIESZKANIOWEJ Z USŁUGAMI RZEMIEŚLNICZYMI
 - MNU - TERENY ZABUDOWY MIESZKANIOWO-USŁUGOWEJ
 - MI - TERENY ZABUDOWY REKREACJI INDYWIDUALNEJ
 - U - TERENY ZABUDOWY USŁUGOWEJ
 - UT - TEREN ZABUDOWY USŁUGOWEJ - USŁUGI TURYSTYCZNE
 - ZI - TERENY ISTNIEJĄCYCH LASÓW I TERENY DO ZALESIENIA
 - ZR - OGÓLNODESTĘPNE TERENY REKREACJI WYPOCZYNKOWEJ
 - ZI - OGÓLNODESTĘPNE TERENY ZIELENI NIURZĄDZONEJ
 - KGp, KLg, KDG - TERENY DRÓG PUBLICZNYCH
 - KDW - TERENY DRÓG WEWNĘTRZNYCH
 - KpJ - TERENY CIĄGÓW PIESZO-JEDNYCH
 - 1R...3RM... - SYMBOL PRZEZNACZENIA TERENU
- GRANICE ARCHEOLOGICZNEJ STREFY OCHRONY KONSERWATORSKIEJ**
- AZP 16-83-16
- PRZEBIEG SPECJALNEGO OBSZARU OCHRONY SIEDLISK "JELENIEWO" - POZA GRANICAMI OPRACOWANIA PLANU**
- GRANICA 100-METROWEJ STREFY OCHRONNEJ OD LINII BRZEGÓW RZEK, JEZIOR I INNYCH ZBIORNIKÓW WODNYCH
- INFRASTRUKTURA TECHNICZNA:**
- ISTNIEJĄCA LINIA NAPIĘTRZNA ŚREDNIEGO NAPIĘCIA
 - PROJEKTOWANA LINIA NAPIĘTRZNA ŚREDNIEGO NAPIĘCIA
 - PROJEKTOWANA STACJA TRANSFORMATOROWA SN/nn
 - ISTNIEJĄCA LINIA NAPIĘTRZNA NN - 0,4 KV
 - ISTNIEJĄCA SIĘĆ TELEKOMUNIKACYJNA
 - ISTNIEJĄCA SIĘĆ WODOCIĄGOWA
 - PROJEKTOWANA SIĘĆ WODOCIĄGOWA
 - PROJEKTOWANA SIĘĆ KANALIZACYJNA

INFORMACJA DOTYCZĄCA FORM OCHRONY PRZYRODY NA OBSZAR OBIĘTYM PLANEM

OBIEKTY NATURA 2000 - w granicach opracowania planu nie występują.

OBIEKTY OCHRONIONEGO KRAJOBRAZU - w granicach objętych zakresem planu nie występują.

OBIEKTY OCHRONIONEGO KRAJOBRAZU - w granicach objętych zakresem planu nie występują.

MAPA SYTUACYJNO-WYSOKOŚCIOWA DO CELÓW PLANISTYCZNYCH SKALA 1:2000

Obiekt: TACIEWO
Gmina: Suwałki
Woj.: podlaskie

Nr ks. zam 263/2010
Nr KERG 770-34/2010

MAPA NIE MOŻE SŁUżyć DO OPRACOWYWANIA PROJEKTÓW TECHNICZNYCH

Niniejsza mapa powstała w wyniku uzupełnienia treści mapy ewidencyjnej gruntów i budynków o elementy urządzenia i zagospodarowania terenu (studni, ustronie podziemne i składowiska odpadów) z pominięciem niebezpiecznego oraz mapy zasobności 1:5000. Rzeczne tereny w postaci warstwy zostały pozostawione z mapy zasobności w skali 1:5000. W szczególności wykorzystano mapy zasobności 215.314.053, 054, 102.

Mapa aktualna na dzień 15.11.2010

URZĄD GEODEZYJNO-KARTOGRAFICZNY
Swobodnego Miasta Gospodarki Przemysłowej
Kulmburgowa 14/807
Marek Zieliński
16-400 Suwałki, ul. Kulmburgowa 71
REGON 14033897, tel. 087 844 7374

Suwałki dnia 16.11.2010
Kierownik robót:
GEODETA
Marek Zieliński

MAPA SYTUACYJNO - WYSOKOŚCIOWA SKALA 1:2000 DO CELÓW PLANISTYCZNYCH

Obiekt: TACIEWO, nr 2463,2465,2468,2467,2468,2469,24610
Gmina: Suwałki
Woj. podlaskie

Nr ks. zam.43/2010
Nr KERG 770-4/2010

Niniejsza mapa sporządzona na podstawie map zasobności sekcji nr 215.314.054, 052, 215.333.013,017

Mapa aktualna na dzień 2010.04.01

Kierownik robót:
GEODETA
Marek Zieliński

Suwałki dnia 20.04.07

"GEODETIC" S.C.
Lipowa 10, 16-400 Suwałki, ul. Lipowa 10/14
NIP: 54-64-65-14

MAPA SYTUACYJNO-WYSOKOŚCIOWA DO CELÓW PLANISTYCZNYCH SKALA 1:2000

Obiekt: TACIEWO
Gmina: Suwałki
Woj.: podlaskie

Nr ks. zam 222/2010
Nr KERG 770-28/2010

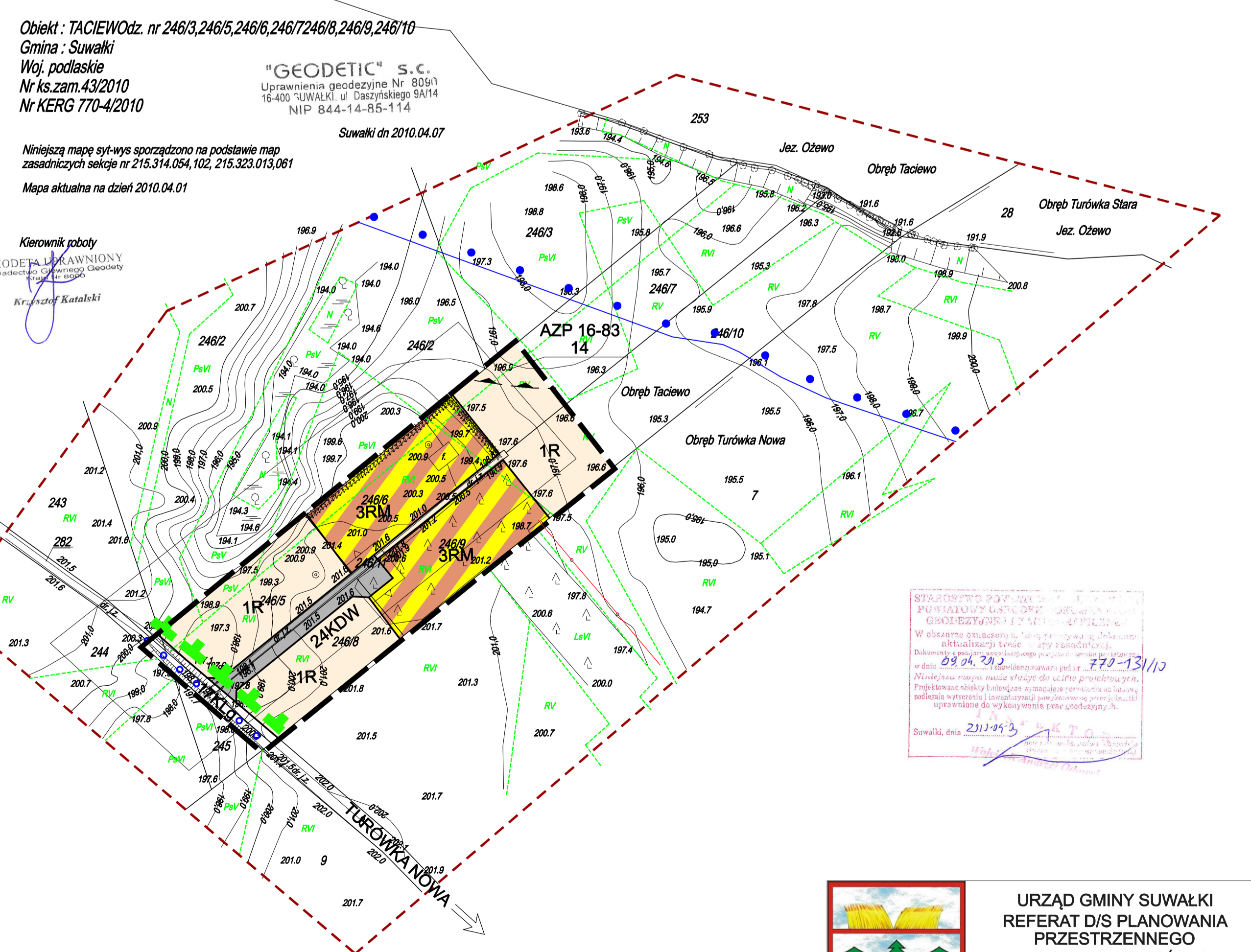
MAPA NIE MOŻE SŁUżyć DO OPRACOWYWANIA PROJEKTÓW TECHNICZNYCH

Niniejsza mapa powstała w wyniku uzupełnienia treści mapy ewidencyjnej gruntów i budynków o elementy urządzenia i zagospodarowania terenu (studni, ustronie podziemne i składowiska odpadów) z pominięciem niebezpiecznego oraz mapy zasobności 1:5000. Rzeczne tereny w postaci warstwy zostały pozostawione z mapy zasobności w skali 1:5000. W szczególności wykorzystano mapy zasobności 215.314.101.

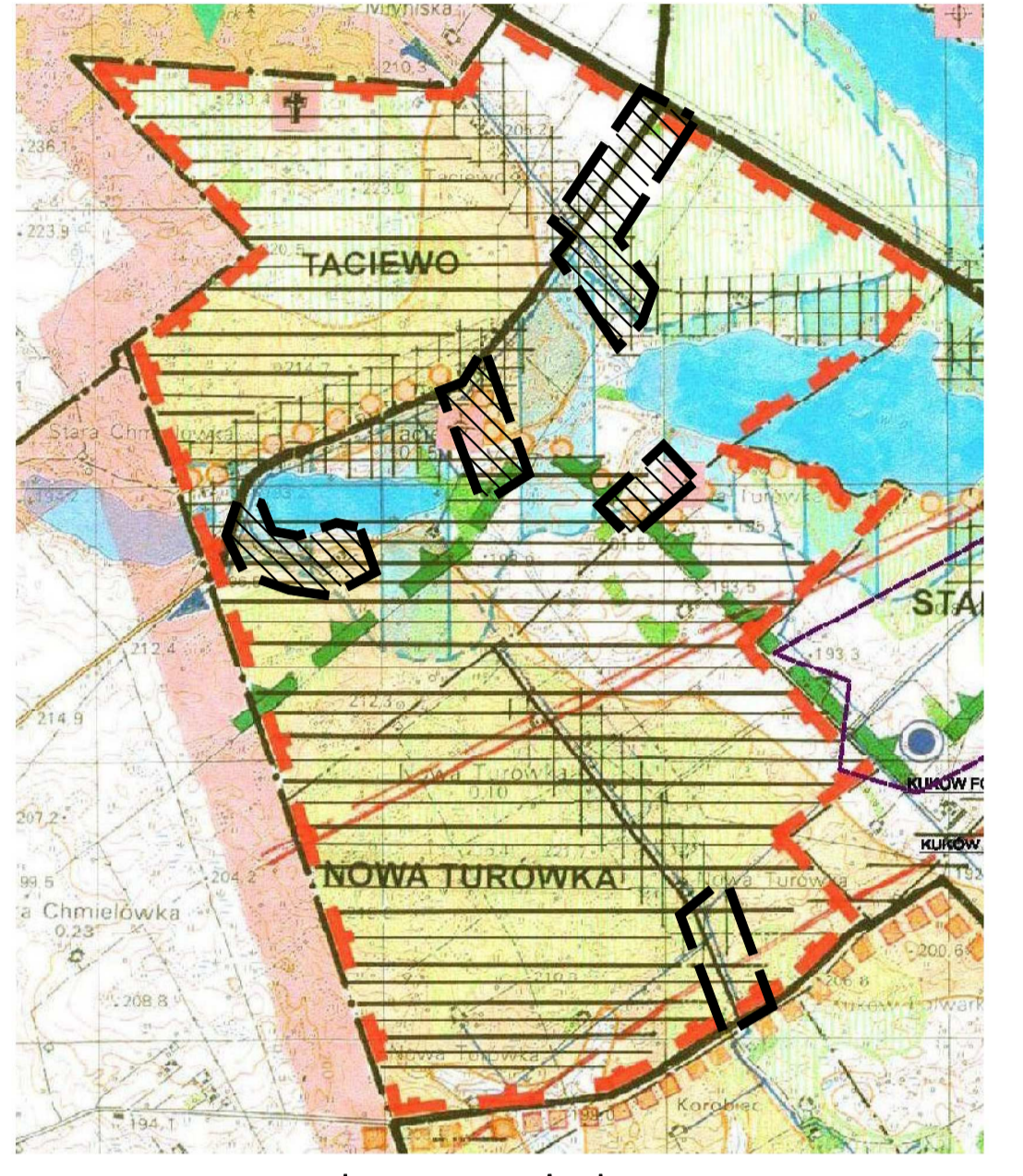
Mapa aktualna na dzień 08.10.2010

URZĄD GEODEZYJNO-KARTOGRAFICZNY
Swobodnego Miasta Gospodarki Przemysłowej
Kulmburgowa 14/807
Marek Zieliński
16-400 Suwałki, ul. Kulmburgowa 71
REGON 14033897, tel. 087 844 7374

Suwałki dnia 13.10.2010
Kierownik robót:
GEODETA
Marek Zieliński



WYCIĄG ZE STUDIUM UWARUNKÓW I KIERUNKÓW ZAGOSPODAROWANIA PRZESTRZENNEGO GMINY SUWAŁKI KIERUNKI ZAGOSPODAROWANIA PRZESTRZENNEGO SKALA 1:25000



granicę opracowania planu
teren opracowania planu dla miejscowości Taciewo

URZĄD GMINY SUWAŁKI
REFERAT D/S PLANOWANIA PRZESTRZENNEGO
16-400 SUWAŁKI, UL. KOSCIUSZKI 71

MIEJSCOWY PLAN ZAGOSPODAROWANIA PRZESTRZENNEGO części obszaru gminnego Taciewo i Turówka Nowa w gminie Suwałki

AUTORZY OPRACOWANIA:

- Teresa Fimowicz - generyalny projektant,
- Katarzyna Jabłońska - projektant,
- Alicja Jaworowska-Jurawicz - zagadnienia przyrody,
- Barbara Zuchowski - opracowanie graficzne i techniczne,
- Elżbieta Rybak - zagadnienia energetyki i telekomunikacji.

SUWAŁKI, MARZEC 2010 - MAJ 2011 R.