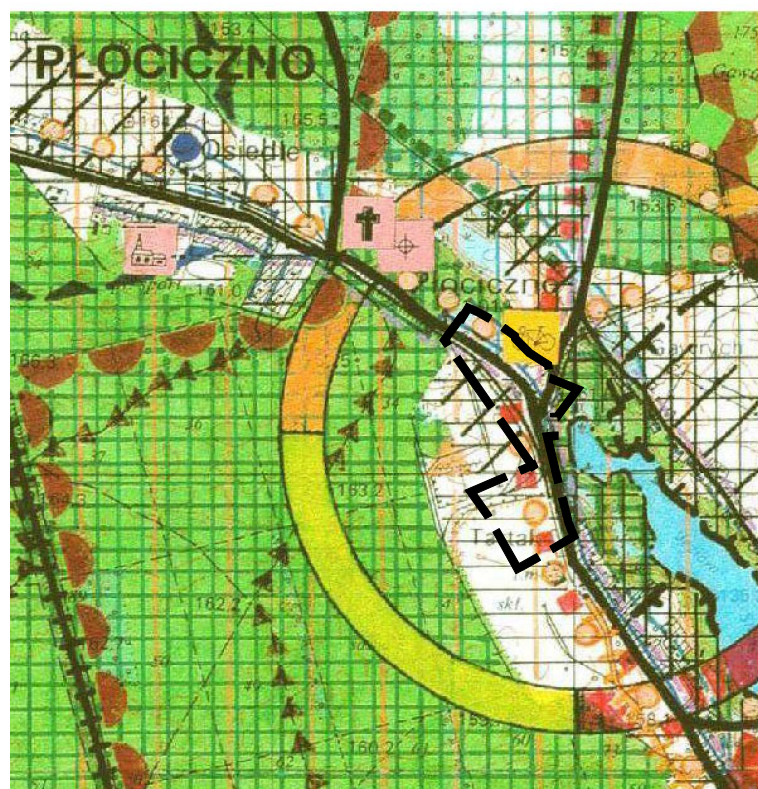


MIEJSCOWY PLAN ZAGOSPODAROWANIA PRZESTRZENNEGO OBREBU GEODEZYJNEGO PŁOCICZNO-TARTAK W GMINIE SUWAŁKI RYSUNEK PLANU W SKALI 1:2000

ZAŁĄCZNIK Nr 1 DO UCHWAŁY Nr XXI/171/12
RADY GMINY SUWAŁKI Z DNIA 19 CZERWCA 2012 ROKU

WYCIĄG ZE STUDIUM UWARUNKOWAŃ I KIERUNKÓW
ZAGOSPODAROWANIA PRZESTRZENNEGO GMINY SUWAŁKI
KIERUNKI ZAGOSPODAROWANIA PRZESTRZENNEGO
SKALA 1:25000



----- granice opracowania planu

LEGENDA:

GRANICE:

- GRANICE OPRAWY PLANU
- ▲▲▲ GRANICE OBSZARU NATURA 2000 - "OSTOJA AUGUSTOWSKA" (PLH200005)
- GRANICA STREFY OCHRONNEJ JEZIORA O SZEROKOŚCI 100m
- ▲▲▲ GRANICA STREFY OCHRONNEJ SANITARNEJ OD CMENTARZA O SZEROKOŚCI 50 m.
- GRANICE ZESPOŁU KOMUNIKACYJNEGO WĄSKOTOROWEJ KOLEI LEŚNEJ W PŁOCICZNI

OZNACZENIA LINIOWE:

- LINIE ROZGRANICZAJĄCE TERENY O RÓŻNYM PRZEZNACZENIU LUB RÓŻNYCH ZASADACH ZAGOSPODAROWANIA
- ▽▽▽ NIEPRZEKRACZALNE LINIE ZABUDOWY
- ▽▽▽ OBOWIĄZUJĄCE LINIE ZABUDOWY
- LINIE ROZGRANICZAJĄCE TERENY O TYM SAMYM PRZEZNACZENIU - OBRAZUJĄCE ZASADĘ PODZIAŁU TERENU NA DZIAŁKI BUDOWLANE
- ○ ○ ○ ○ MIĘDZYNARODOWA TRASA ROWEROWA EUROVELO R11

PRZEZNACZENIE TERENÓW:

- MN TERENY ZABUDOWY MIESZKANIOWEJ JEDNORODZINNEJ
- U TERENY ZABUDOWY USŁUGOWEJ
- RU TERENY OBSŁUGI PRODUKCJI W GOSPODARSTWIE LEŚNYM
- P-ZI TERENY SKŁADÓW I MAGAZYNÓW W ZIELENI
- ZR TERENY ZIELENI REKREACYJNEJ
- ZL TERENY LASÓW I ZADRZEWIEN
- KZp, KDg TERENY DRÓG I ULIC PUBLICZNYCH
- Kpj TERENY CIĄGÓW PIESZO-JEZDNYCH
- KDW, KDWg TERENY DRÓG WEWNĘTRZNYCH

POMNIK PRZYRODY

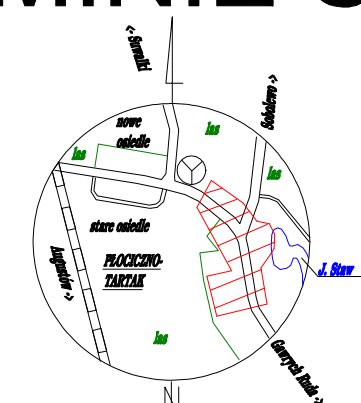


OBIEKTY ZABYTKOWE



INFRASTRUKTURA TECHNICZNA:

- n— ISTNIEJĄCA LINIA KABLOWA nn-0,4 kV
- t— ISTNIEJĄCA SIĘĆ TELEKOMUNIKACYJNA
- w— ISTNIEJĄCA SIĘĆ WODOCIĄGOWA
- ks— ISTNIEJĄCA SIĘĆ KANALIZACYJNA
- co— ISTNIEJĄCA SIĘĆ CIEPŁOWNICZA
- w--- PROJEKTOWANA SIĘĆ WODOCIĄGOWA
- ks--- PROJEKTOWANA SIĘĆ KANALIZACYJNA



MAPA SYTUACYJNO-WYSOKOŚCIOWA DO CELÓW URBANISTYCZNYCH SKALA 1:2000

Objekt : PŁOCICZNO-TARTAK
Gmina : Suwałki
Woj. : podlaskie

MAPA NIE MOŻE SŁUżyć DO OPRAWY PLANÓW PROJEKTÓW TECHNICZNYCH

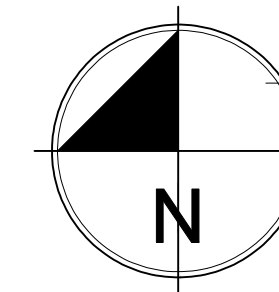
Wszystkie mapy powstałe w wyniku uzupełnienia treści mapy orientacji granic w hałdy i uśrednienia terenów objętych mapami sytuacyjnymi oraz uśrednienia podziałów i pomiarów bezspornych i mapy map zasadniczych w skali 1:500 i 1:1000. Rzesze teren porównano z mapami map sytuacyjnych w skali 1:5000. W szczególności wykorzystano mapy map zasadniczych odczytane na 215.946.181, 1831, 1832, 1834, 2012, 2014, 2021 i 2023. Mapa aktualna na dzień 14.06.2010

Nr ka. zam. 124 / 2010
Nr KZRO 884-00 / 2010

STAROSTWO POWIATOWE W SUWAŁKACH
POWIATOWY OŚRODEK DOKUMENTACJI
GEODEZYJNEJ I ZAMKOWEJ
W obszarze urbanistycznym i planowania przestrzennego
aktualizacji treści mapy zasadniczej.
Dokumentacja mapowa sytuacyjno-wysokościowa
w dniu 07.07.2012, zamierzona pod nr 825-4281/2
Planistyczna mapa może służyć do celów projektowych.
Przebieganie obiektów budowlanych wymaga pozwolenia na budowę
podlegającego wdrożeniu i uwzględnienia przez inwestora
wymagania do wykonywania prac geodezyjnych.
Suwałki, dnia 2012.07.07
INSPEKTOR
Wojciech Andrzej Odmowski

Suwałki, dnia 20.06.2010
Kierownik robót:
GEODETA
Marek Zdanevicius

0 50 100 200
[m]



INFORMACJA DOTYCZĄCA FORM OCHRONY PRZYRODY NA OBSZARZE OBJĘTYM PLANEM

OBSZARY NATURA 2000 - obszar objęty planem położony jest w całości na Obszarze Natura 2000 Puszcza Augustowska (PLB200002) oraz częściowo na Obszarze Natura 2000 Ostoja Augustowska (PLH200005).
OBSZAR CHRONIONEGO KRAJOBRAZU - obszar objęty planem położony jest w całości na Obszarze Chronionego Krajobrazu "Puszcza i Jeziora Augustowskie".
OBSZAR OBJĘTY PLANEM położony jest w całości w Otulinie Wigilskiego Parku Narodowego oraz na obszarze projektowanego Transgranicznego Obszaru Chronionego "Trzy Puszcze".



URZĄD GMINY SUWAŁKI
REFERAT D/S PLANOWANIA
PRZESTRZENNEGO
16-400 SUWAŁKI, UL. KOŚCIUSZKI 71
MIEJSCOWY PLAN ZAGOSPODAROWANIA
PRZESTRZENNEGO
części obszaru geodezyjnego
Płociczno - Tartak w gminie Suwałki
AUTORZY OPRAWY PLANU:
1. Jolanta Niemiec - Geomik - generalny projektant,
2. Katarzyna Jabłońska - projektant,
3. Alicja Jaworowska - Jurek - zagadnienia przyrody,
4. Bartłomiej Zuchowicki - opracowanie graficzne i techniczne,
5. Elżbieta Rybak - zagadnienia energetyki i telekomunikacji.
SUWAŁKI, GRUDZIEŃ 2009 - CZERWIEC 2012 R.