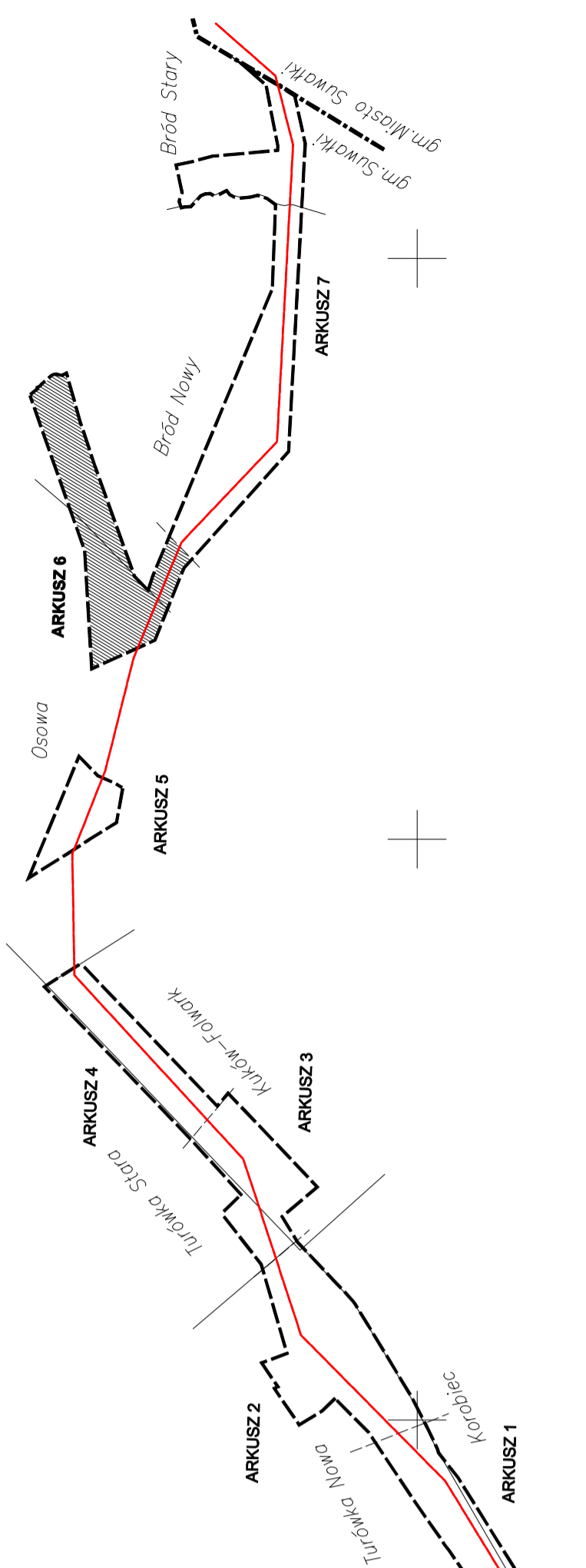
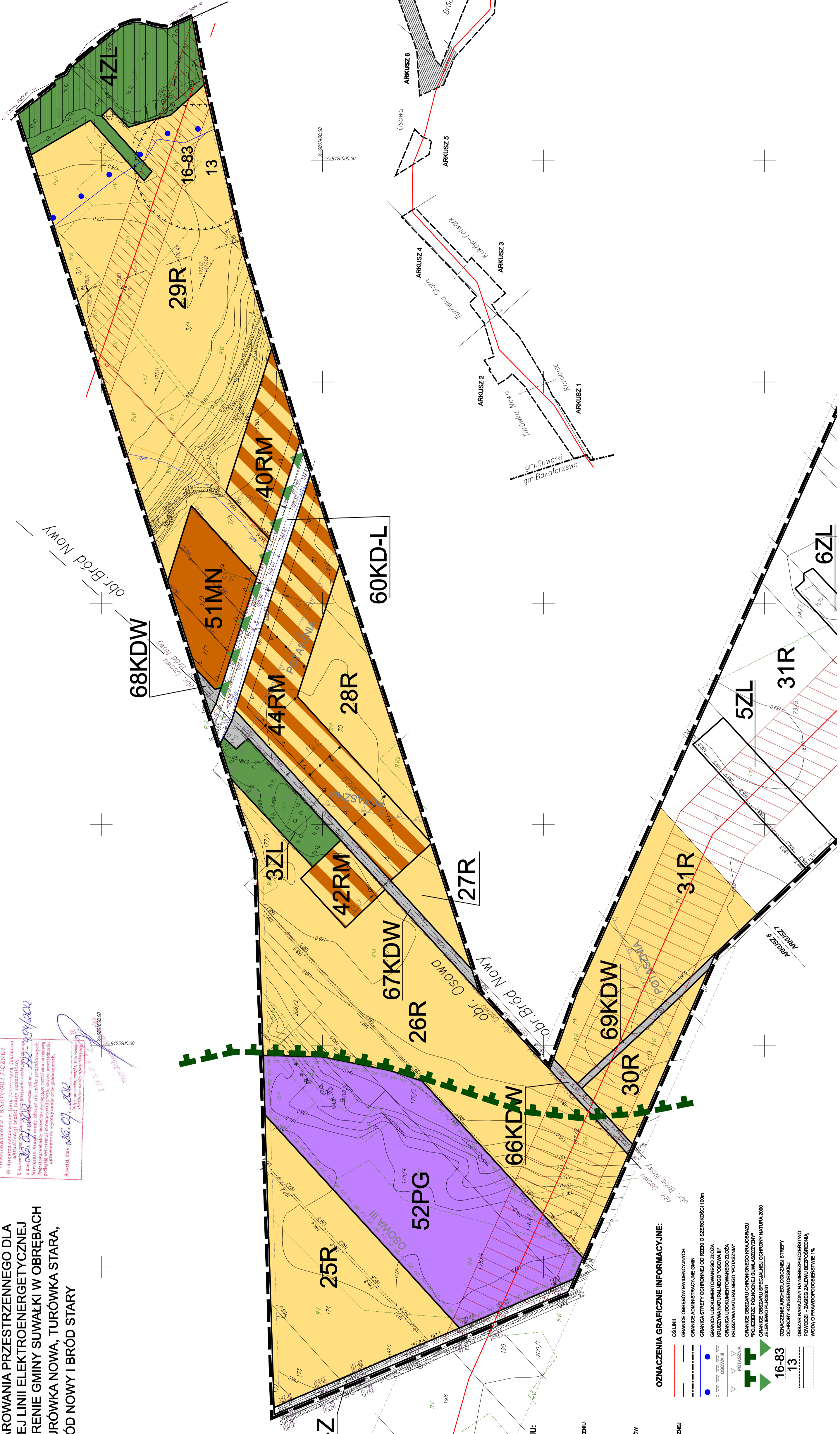
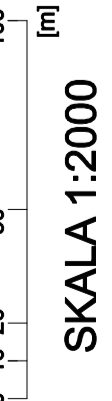
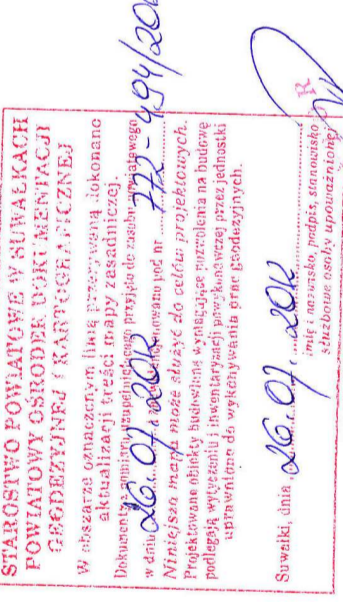


**MIEJSCOWY PLAN ZAGOSPODAROWANIA PRZESTRZENNEGO DLA
DWUTOROWEJ, NAPOWIETRZNEJ LINII ELEKTROENERGETYCZNEJ
400KV EŁK - GRANICA RP, NA TERENIE GMINY SUWAŁKI W OBRĘBACH
GEODEZYJNYCH KOROBIEC, OSOWA, BRÓD NOWY I BRÓD STARY
KUKÓW-FOLWARK, OSOWA, BRÓD NOWY I BRÓD STARY**



- OZNACZENIA GRAFICZNE STANOWIĄCE OBOWIĄZUJĄCE USTALENIA PLANU:**
- GRANICE OBSZARU OBJĘTEGO PLANEM
 - LINIE ROZGRANICZAJĄCE
 - NIETRZECZALNE LINIE ZABUDOWY
 - LINIE ROZGRANICZAJĄCE TERENY O TYM SAMYM PRZEZNACZENIU
 - ZASADY PODZIAŁU NA DZIAŁKI BUDOWLANE
 - GRANICE PASA TECHNOLOGICZNEGO LINII 400KV
 - GRANICE PASA TECHNOLOGICZNEGO LINII 110KV
 - GRANICE ARCHEOLOGICZNEJ STREFY OCHRONY KONSERWATORSKIEJ
 - SYMBOLE LITEROWE OKREŚLAJĄCE PRZEZNACZENIE TERENÓW ORAZ ICH NUMERY POSĄDKOWE
 - 8ZL 30MNR... WYNIKOWE

- OZNACZENIA GRAFICZNE INFORMACYJNE:**
- OS. LINIE
 - TERENY LASÓW
 - TERENY OBIEKTÓW INFRASTRUKTURY ELEKTROENERGETYCZNEJ
 - TERENY POLNICE
 - GRANICE ADMINISTRACYJNE GMIN
 - GRANICE ADMINISTRACYJNE OSÓB
 - GRANICA STREFY OCHRONNEJ OD POZIOMYCH SZEROKOŚCI 100m
 - GRANICA LOKALIZOWANEGO ZŁOŻA
 - GRANICA LOKALIZOWANEGO ZŁOŻA
 - KRUSZYWA NATURALNEGO "POTASZNA"
 - POTASZNA
 - GRANICE OBSZARU CHRONIENIA KRAJINOWEGO
 - GRANICE OBSZARU SPECJALNEJ OCHRONY NATURA 2000
 - JELENIWO PUŁKOŃSKI
 - OZNACZENIE ARCHEOLOGICZNEJ STREFY OCHRONY KONSERWATORSKIEJ
 - GRANICE MIASTECZKA
 - WODA O PRAWO PODROBIENSTWIE 1%

- PRZEZNACZENIA TERENÓW:**
- Z - ZIELONOŚĆ
 - E - TERENY LASÓW
 - R - TERENY POLNICE
 - W - TERENY WOD POCIECZNIKOWYCH
 - WZ - TERENY ZABUDOWY WZRODOWEJ
 - WZL - TERENY ZABUDOWY USŁUGOWEJ
 - MS - TERENY ZABUDOWY MIESZKANOWEJ
 - MSK - TERENY ZABUDOWY MIESZKANOWEJ WZRODOWEJ
 - MSZ - TERENY ZABUDOWY MIESZKANOWEJ WZRODOWEJ
 - MSZ - TERENY ZABUDOWY PRZEMYSŁOWEJ
 - MSZ - TERENY ZABUDOWY PRZEMYSŁOWEJ
 - MSZ - TERENY ZABUDOWY PRZEMYSŁOWEJ
 - MSZ - TERENY DRÓG PUBLICZNYCH KLASY I
 - MSZ - TERENY DRÓG PUBLICZNYCH KLASY II
 - MSZ - TERENY DRÓG PUBLICZNYCH KLASY III
 - MSZ - TERENY DRÓG PUBLICZNYCH KLASY IV
 - MSZ - TERENY DRÓG PUBLICZNYCH KLASY V
 - MSZ - TERENY DRÓG PUBLICZNYCH KLASY VI
 - MSZ - TERENY DRÓG PUBLICZNYCH KLASY VII
 - MSZ - TERENY DRÓG PUBLICZNYCH KLASY VIII
 - MSZ - TERENY DRÓG PUBLICZNYCH KLASY IX
 - MSZ - TERENY DRÓG PUBLICZNYCH KLASY X
 - MSZ - TERENY DRÓG PUBLICZNYCH KLASY XI
 - MSZ - TERENY DRÓG PUBLICZNYCH KLASY XII
 - MSZ - TERENY DRÓG PUBLICZNYCH KLASY XIII
 - MSZ - TERENY DRÓG PUBLICZNYCH KLASY XIV
 - MSZ - TERENY DRÓG PUBLICZNYCH KLASY XV
 - MSZ - TERENY DRÓG PUBLICZNYCH KLASY XVI
 - MSZ - TERENY DRÓG PUBLICZNYCH KLASY XVII
 - MSZ - TERENY DRÓG PUBLICZNYCH KLASY XVIII
 - MSZ - TERENY DRÓG PUBLICZNYCH KLASY XIX
 - MSZ - TERENY DRÓG PUBLICZNYCH KLASY XX
 - MSZ - TERENY DRÓG PUBLICZNYCH KLASY XXI
 - MSZ - TERENY DRÓG PUBLICZNYCH KLASY XXII
 - MSZ - TERENY DRÓG PUBLICZNYCH KLASY XXIII
 - MSZ - TERENY DRÓG PUBLICZNYCH KLASY XXIV
 - MSZ - TERENY DRÓG PUBLICZNYCH KLASY XXV
 - MSZ - TERENY DRÓG PUBLICZNYCH KLASY XXVI
 - MSZ - TERENY DRÓG PUBLICZNYCH KLASY XXVII
 - MSZ - TERENY DRÓG PUBLICZNYCH KLASY XXVIII
 - MSZ - TERENY DRÓG PUBLICZNYCH KLASY XXIX
 - MSZ - TERENY DRÓG PUBLICZNYCH KLASY XXX
 - MSZ - TERENY DRÓG PUBLICZNYCH KLASY XXXI
 - MSZ - TERENY DRÓG PUBLICZNYCH KLASY XXXII
 - MSZ - TERENY DRÓG PUBLICZNYCH KLASY XXXIII
 - MSZ - TERENY DRÓG PUBLICZNYCH KLASY XXXIV
 - MSZ - TERENY DRÓG PUBLICZNYCH KLASY XXXV
 - MSZ - TERENY DRÓG PUBLICZNYCH KLASY XXXVI
 - MSZ - TERENY DRÓG PUBLICZNYCH KLASY XXXVII
 - MSZ - TERENY DRÓG PUBLICZNYCH KLASY XXXVIII
 - MSZ - TERENY DRÓG PUBLICZNYCH KLASY XXXIX
 - MSZ - TERENY DRÓG PUBLICZNYCH KLASY XL