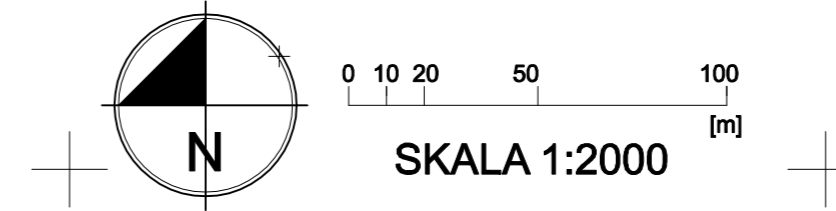


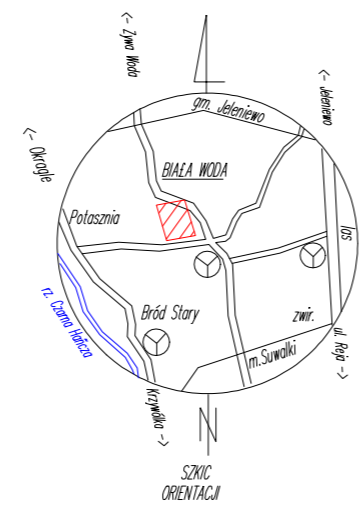
STAROSTWO POWIATOWE W SUWAŁKACH
POWIATOWY OŚRODEK DOKUMENTACJI
GEODEZYJNEJ I KARTOGRAFICZNEJ
W obszarze oznaczonym linią przerywaną dokonano aktualizacji treści niszpy zasadniczej.
Dokumenty poniżej uzupełniono zgodnie do zasobu gminnego w dniu 07.07.2010 r. i zatwierdzono pod nr 771-305/10
Niniejsza mapa może służyć do celów projektowych.
Projektowane obiekty budowlane wymagające pozwolenia na budowę podlegają wytyczeniu i inwentaryzacji powołanej przez jednostki uprawnione do wykonywania prac geodezyjnych.
Suwałki, dnia 20.07.07
Marek Zdanczewicz
inżynier geodezyjny
stażownik uzony Urzędem Gminy Suwałki

MIEJSCOWY PLAN ZAGOSPODAROWANIA PRZESTRZENNEGO
CZĘŚCI OBRĘBU GEODEZYJNEGO BIAŁA WODA W GMINIE SUWAŁKI



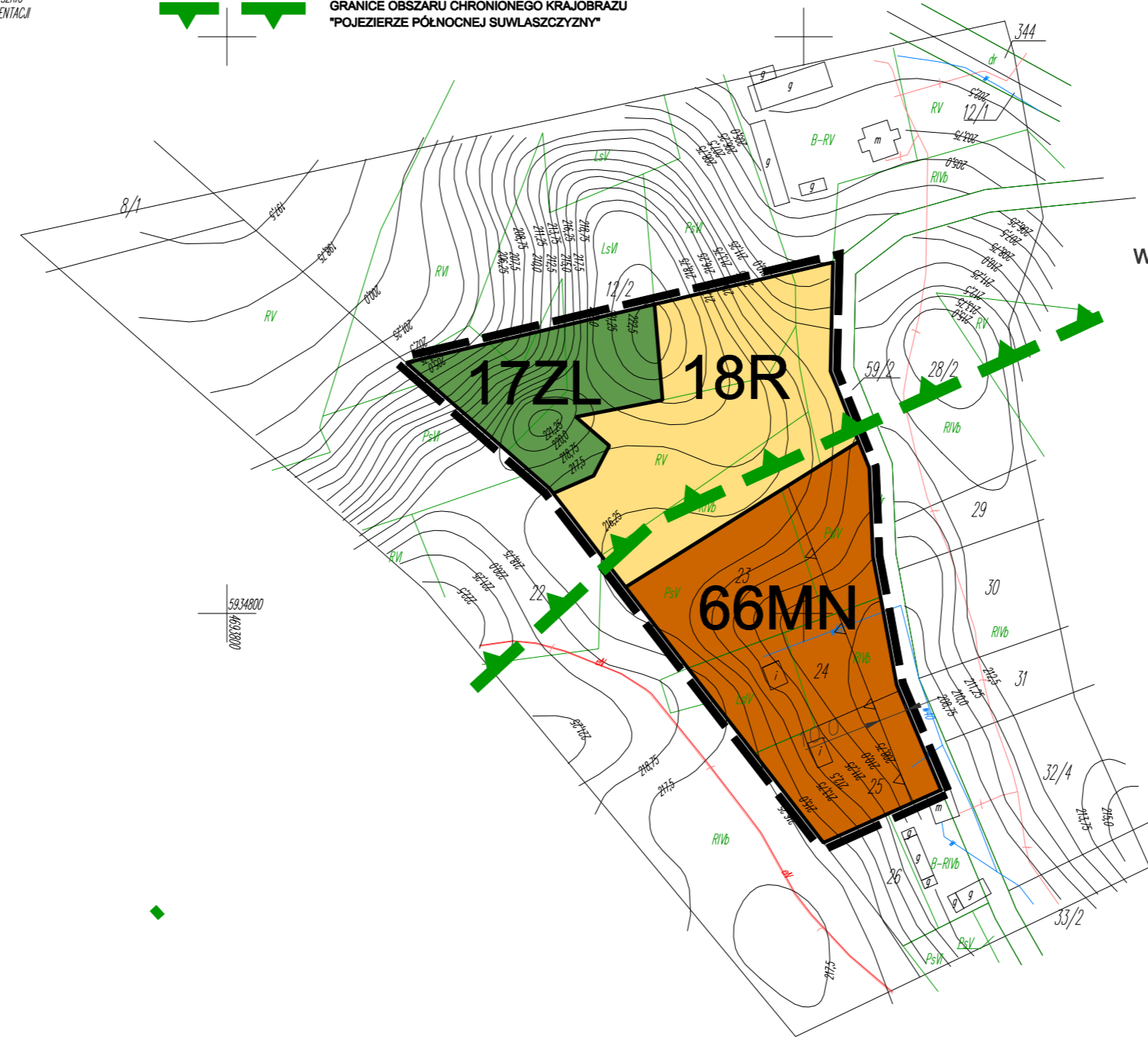
OZNACZENIA GRAFICZNE
STANOWIĄCE OBOWIĄZUJĄCE USTALENIA PLANU:

- GRANICE OBSZARU OBJĘTEGO PLANEM
 - LINIE ROZGRANICZAJĄCE
 - NIEPRZEKRACZALNE LINIE ZABUDOWY
 - LINIE ROZGRANICZAJĄCE TERENY O TYM SAMYM PRZEZNACZENIU - ZASADY PODZIAŁU NA DZIAŁKI BUDOWLANE
 - SYMBOLE LITEROWE OKREŚLAJĄCE PRZEZNACZENIE TERENÓW ORAZ ICH NUMERY PORZĄDKOWE
 - WYMIAROWANIE
- PRZEZNACZENIA TERENÓW:
- ZL TERENY LASÓW
 - R TERENY ROLNICZE
 - MN TERENY ZABUDOWY MIESZKANIOWEJ JEDNORODZINNEJ



OZNACZENIA GRAFICZNE INFORMACYJNE:

- GRANICE OBSZARU CHRONIONEGO KRAJOWIAZU "POJEZIERZE PÓLNOCEJ SUWAŁSZCZYZNY"



MAPA SYTUACYJNO-WYSOKOŚCIOWA
DO CELÓW URBANISTYCZNYCH SKALA 1:2000

Objekt : BIAŁA WODA
Gmina : Suwałki
Woj : podlaskie

MAPA NIE MOŻE SŁUŻYĆ DO SPORZĄDZANIA PROJEKTÓW TECHNICZNYCH

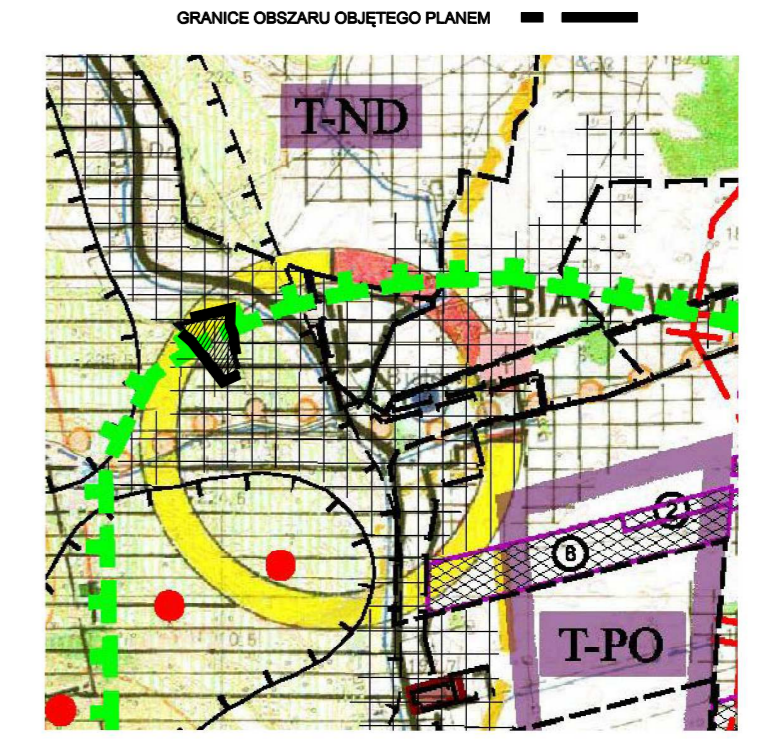
Niniejsza mapa powstała w wyniku uzupełnienia treści mapy ewidencji gruntów i budynków o elementy uzbrojenia i zagospodarowania terenu (budynki, uzbrojenie podziemne i słupy linii napowietrznych) z pomiaru bezpośredniego oraz matrycy mapy zasadniczej 1:1000. Rzeźba terenu w postaci warstwic została pozyskana z mapy zastępczej w skali 1:5000. W szczególności wykorzystano matrycę mapy zasadniczej 215.323.042.
Mapa aktualna na dzień 01.06.2010

Nr ks. zam. 105/2010
Nr KERG 771-27/2010

Suwałki dnia 25.06.2010
Kierownik roboty :

GEODETA
Marek Zdanczewicz

WYCIĄG ZE STUDIUM UWARUNKOWAŃ I KIERUNKÓW ZAGOSPODAROWANIA PRZESTRZENNEGO GMINY SUWAŁKI
KIERUNKI ZAGOSPODAROWANIA PRZESTRZENNEGO
SKALA 1:25000



URZĄD GMINY SUWAŁKI
REFERAT DYS PLANOWANIA PRZESTRZENNEGO
16-400 SUWAŁKI, UL. KOŚCIUSZKI 71

MIEJSCOWY PLAN ZAGOSPODAROWANIA PRZESTRZENNEGO
CZĘŚCI OBRĘBU GEODEZYJNEGO BIAŁA WODA W GMINIE SUWAŁKI

AUTORYZACJA OPRACOWAŃ:

1. Teresa Piwowarczyk-urub. Nr 1189 / 91- generyalny projektant
2. Katarzyna Jankowska - projektant
3. Aleksandra Jankowska - Jankowski - zagospodarzenie przyrody
4. Barbara Duchowicz - opracowanie graficzne i techniczne
5. Ewelina Rybak - zagospodarzenie energetyki i telekomunikacji

SUWAŁKI, STYCZEŃ 2013