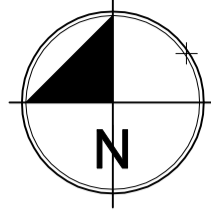


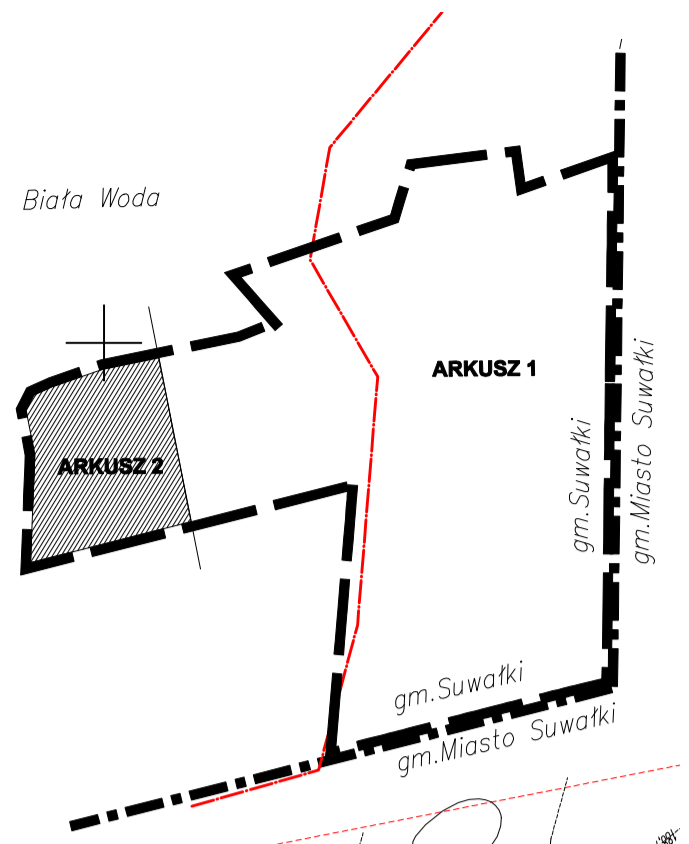
MIĘSCOWY PLAN ZAGOSPODAROWANIA PRZESTRZENNEGO CZĘŚCI OBRĘBU GEODEZYJNEGO BIAŁA WODA W GMINIE SUWAŁKI

ZAŁĄCZNIK Nr 1
DO UCHWAŁY Nr XXIX/247/13
RADY GMINY SUWAŁKI
z dnia 25 marca 2013 r.

ARKUSZ 2



0 10 20 50 100
[m]
SKALA 1:2000



OZNACZENIA GRAFICZNE STANOWIĄCE OBOWIĄZUJĄCE USTALENIA PLANU:

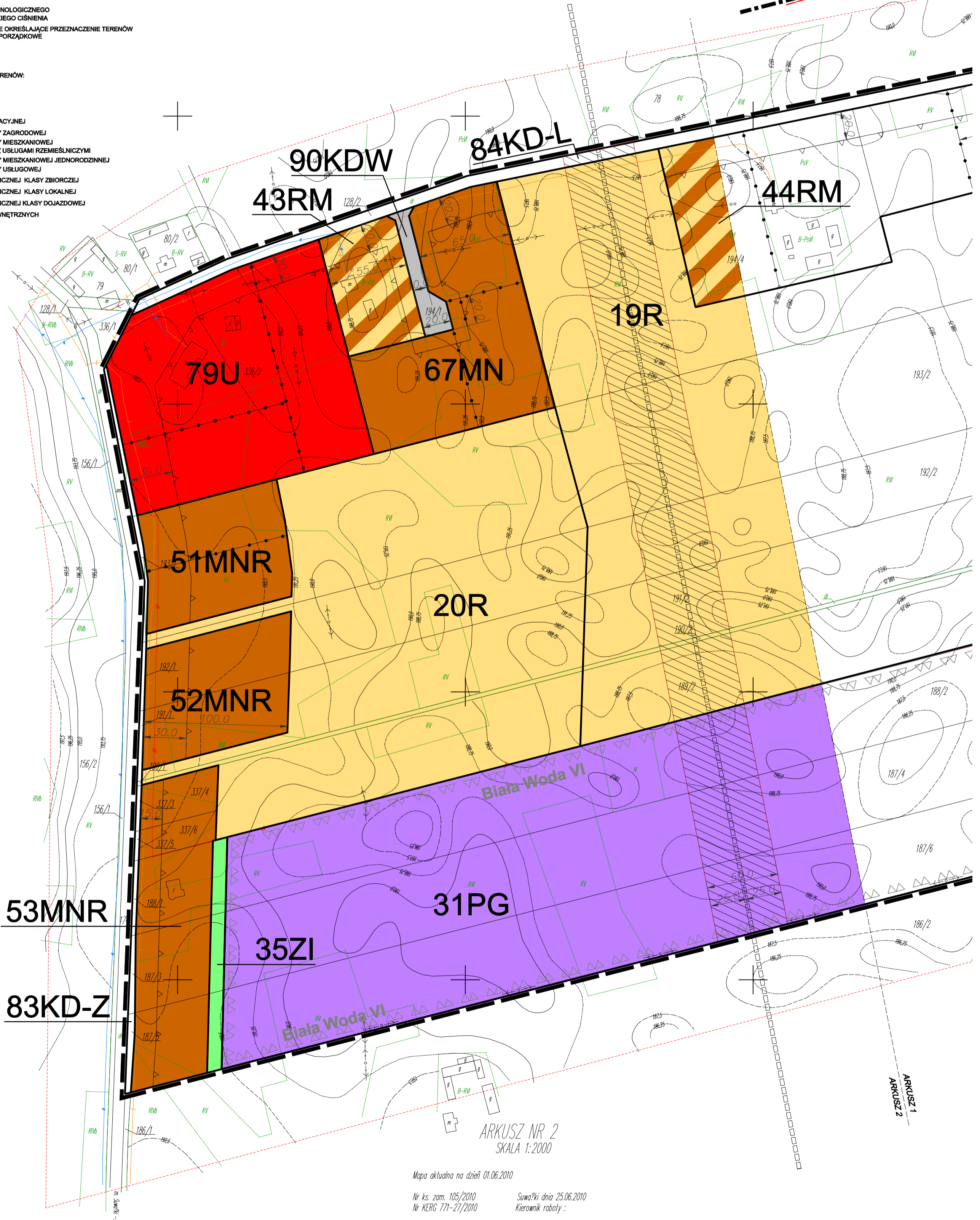
- GRANICE OBSZARU OBJĘTEGO PLANEM
- LINIE ROZGRANICZAJĄCE
- NIEPRZEKRACZALNE LINIE ZABUDOWY
- LINIE ROZGRANICZAJĄCE TERENY O TYM SAMYM PRZEZNACZENIU - ZASADY PODZIAŁU NA DZIAŁKI BUDOWLANE
- GRANICE PASA TECHNOLOGICZNEGO LINII 400 KV
- OBSZAR PASA TECHNOLOGICZNEGO GAZOCIĄGU WYSOKIEGO CIŚNIENIA
- SYMBOLE LITEROWE OKREŚLAJĄCE PRZEZNACZENIE TERENÓW ORAZ ICH NUMERY PORZĄDKOWE
- WYMIAROWANIE

OZNACZENIA GRAFICZNE INFORMACYJNE:

- OŚ LINII
- GRANICE ADMINISTRACYJNE GMIN
- GRANICA UDOKUMENTOWANEGO ZŁOŻA KRUSZYWA NATURALNEGO "BIAŁA WODA VIII"
- GRANICE OBSZARU CHRONIONEGO KRAJOBRAZU "POJEZIERZE PÓLNOCCY SUWAŁSZCZYZNY"

PRZEZNACZENIA TERENÓW:

- ZL TERENY LASÓW
- R TERENY ROLNICZE
- PG TERENY GÓRNICZE
- ZI TERENY ZIEMI IZOLACYJNEJ
- RM TERENY ZABUDOWY ZAGRODOWEJ
- MNR TERENY ZABUDOWY MIESZKANIOWEJ JEDNORODZINNEJ Z USŁUGAMI RZEMIEŚLNICZYMI
- MN TERENY ZABUDOWY MIESZKANIOWEJ JEDNORODZINNEJ
- U TERENY ZABUDOWY USŁUGOWEJ
- KD-Z TERENY DROGI PUBLICZNEJ KLASY ZBIORCZEJ
- KD-L TERENY DROGI PUBLICZNEJ KLASY LOKALNEJ
- KD-D TERENY DROGI PUBLICZNEJ KLASY DOJAZDOWEJ
- KDW TERENY DRÓG WEWNĘTRZNYCH



ARKUSZ NR 2
SKALA 1:2000

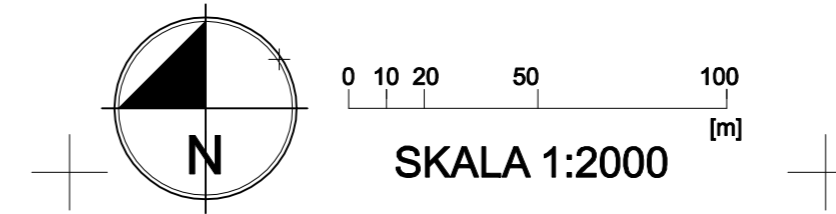
Mapa aktualna na dzień 01.06.2010

Nr ks. zam. 105/2010
Nr KERG 771-27/2010

Suwałki dnia 25.06.2010
Kierownik roboty:

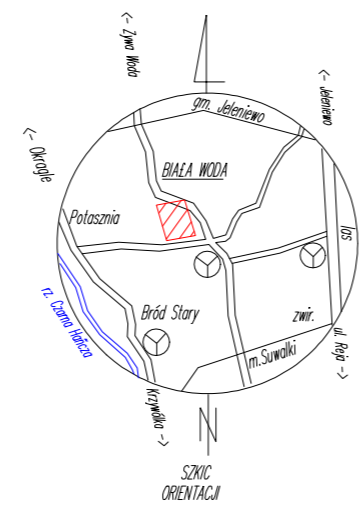
STAROSTWO POWIATOWE W SUWAŁKACH
POWIATOWY OŚRODEK DOKUMENTACJI
GEODEZYJNEJ I KARTOGRAFICZNEJ
W obszarze oznaczonym linią przerywaną dokonano aktualizacji treści niszpy zasadniczej.
Dokumenty poniżej uzupełniono zgodnie do zasobu gminnego w dniu 07.07.2010 r. i zatwierdzono pod nr 771-305/10
Niniejsza mapa może służyć do celów projektowych.
Projektowane obiekty budowlane wymagające pozwolenia na budowę podlegają wytyczeniu i inwentaryzacji poszczególnych przez jednostki uprawnione do wykonywania prac geodezyjnych.
Suwałki, dnia 20.07.07
Marek Zdanczewicz
inżynier geodezyjny
stażownik uzony Urzędu Geodezyjnego

MIEJSCOWY PLAN ZAGOSPODAROWANIA PRZESTRZENNEGO
CZĘŚCI OBRĘBU GEODEZYJNEGO BIAŁA WODA W GMINIE SUWAŁKI



OZNACZENIA GRAFICZNE
STANOWIĄCE OBOWIĄZUJĄCE USTALENIA PLANU:

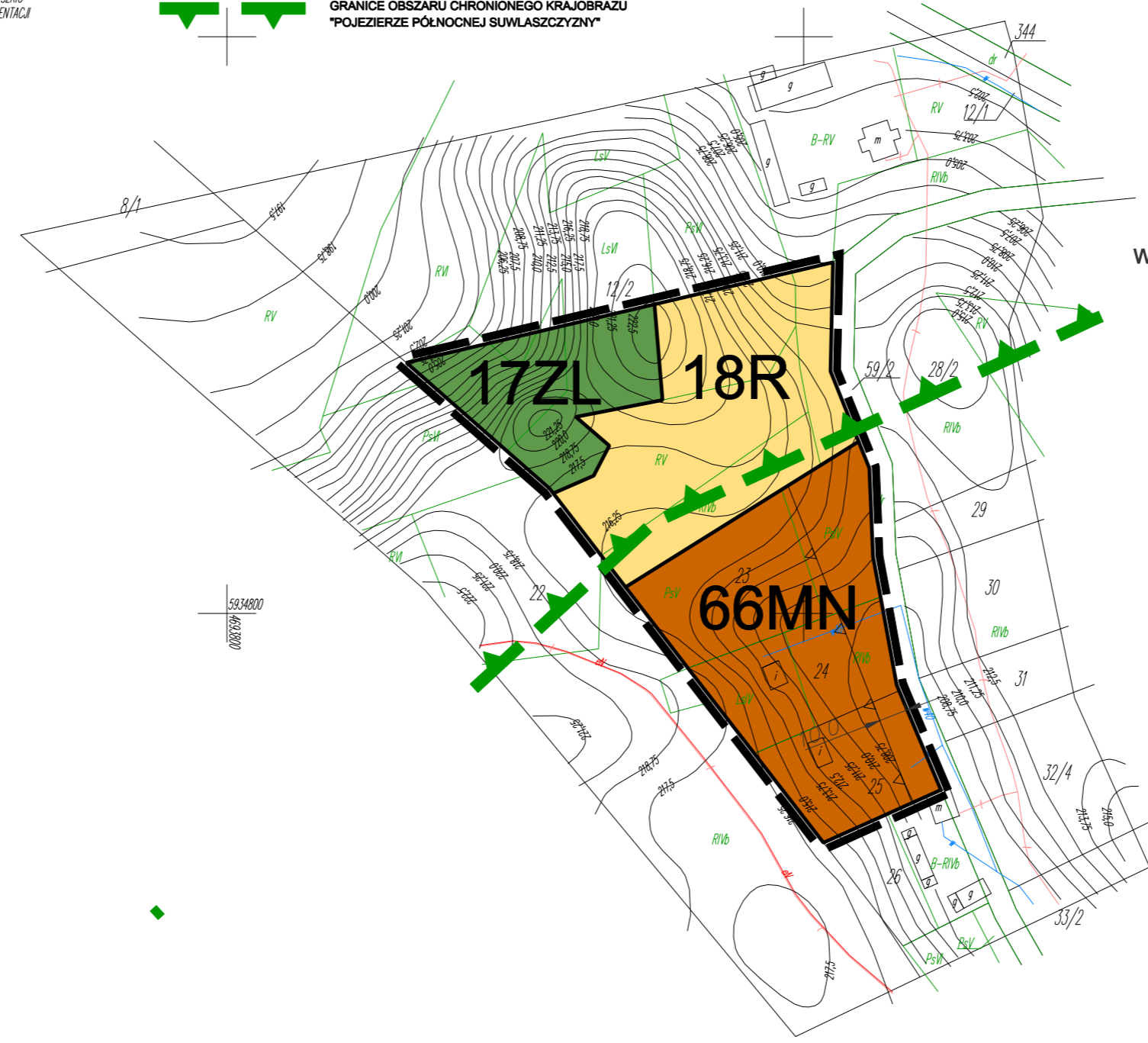
- GRANICE OBSZARU OBJĘTEGO PLANEM
- LINIE ROZGRANICZAJĄCE
- NIEPRZEKRACZALNE LINIE ZABUDOWY
- LINIE ROZGRANICZAJĄCE TERENY O TYM SAMYM PRZEZNACZENIU - ZASADY PODZIAŁU NA DZIAŁKI BUDOWLANE
- SYMBOLE LITEROWE OKREŚLAJĄCE PRZEZNACZENIE TERENÓW ORAZ ICH NUMERY PORZĄDKOWE
- WYMIAROWANIE



- PRZEZNACZENIA TERENÓW:
- ZL TERENY LASÓW
 - R TERENY ROLNICZE
 - MN TERENY ZABUDOWY MIESZKANIOWEJ JEDNORODZINNEJ

OZNACZENIA GRAFICZNE INFORMACYJNE:

- GRANICE OBSZARU CHRONIONEGO KRAJOWIAZU "POJEZIERZE PÓLNOCEJ SUWAŁSZCZYZNY"



MAPA SYTUACYJNO-WYSOKOŚCIOWA
DO CELÓW URBANISTYCZNYCH SKALA 1:2000

Objekt : BIAŁA WODA
Gmina : Suwałki
Woj : podlaskie

MAPA NIE MOŻE SŁUŻYĆ DO SPORZĄDZANIA PROJEKTÓW TECHNICZNYCH

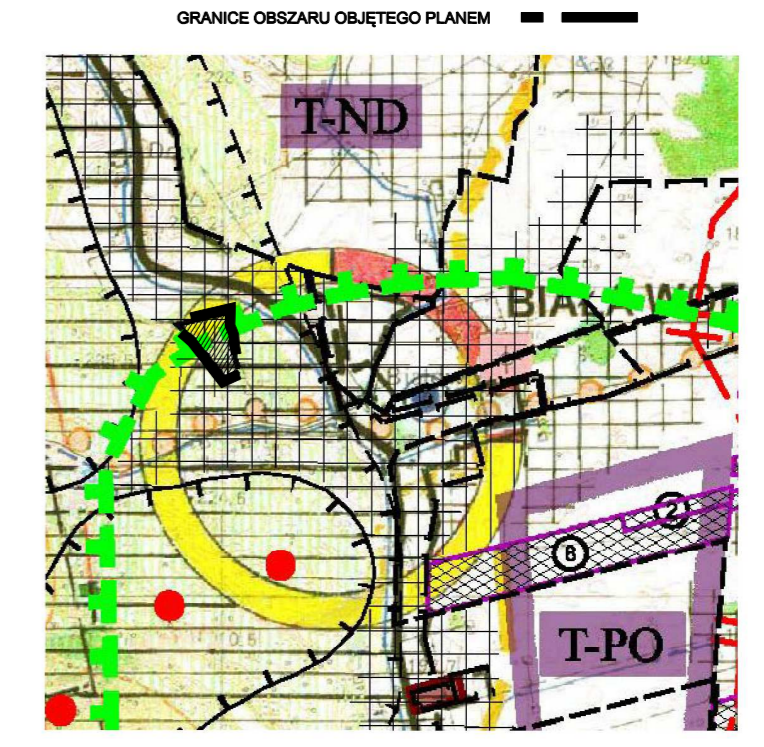
Niniejsza mapa powstała w wyniku uzupełnienia treści mapy ewidencji gruntów i budynków o elementy uzbrojenia i zagospodarowania terenu (budynki, uzbrojenie podziemne i słupy linii napowietrznych) z pomiaru bezpośredniego oraz matrycy mapy zasadniczej 1:1000. Rzeźba terenu w postaci warstwic została pozyskana z mapy zastępczej w skali 1:5000. W szczególności wykorzystano matrycę mapy zasadniczej 215.323.042. Mapa aktualna na dzień 01.06.2010

Nr ks. zam. 105/2010
Nr KERG 771-27/2010

Suwałki dnia 25.06.2010
Kierownik roboty :

GEODETA
Marek Zdanczewicz

WYCIĄG ZE STUDIUM UWARUNKOWAŃ I KIERUNKÓW ZAGOSPODAROWANIA PRZESTRZENNEGO GMINY SUWAŁKI
KIERUNKI ZAGOSPODAROWANIA PRZESTRZENNEGO
SKALA 1:25000



URZĄD GMINY SUWAŁKI
REFERAT DYS PLANOWANIA PRZESTRZENNEGO
16-400 SUWAŁKI, UL. KOŚCIUSZKI 71

MIEJSCOWY PLAN ZAGOSPODAROWANIA PRZESTRZENNEGO
CZĘŚCI OBRĘBU GEODEZYJNEGO BIAŁA WODA W GMINIE SUWAŁKI

AUTORZY OPRACOWAŃ:
1. Teresa Pinczycz-ururb. Nr 1189 / 91- generatory projektant
2. Katarzyna Jankowska - projektant
3. Aleksa Jankowska - Jankowicz - zagospodarzenie przyrody
4. Barbara Duchowicz - opracowanie graficzne i techniczne
5. Ewelina Rybak - zagospodarzenie energetyki i telekomunikacji

SUWAŁKI, STYCZEŃ 2013