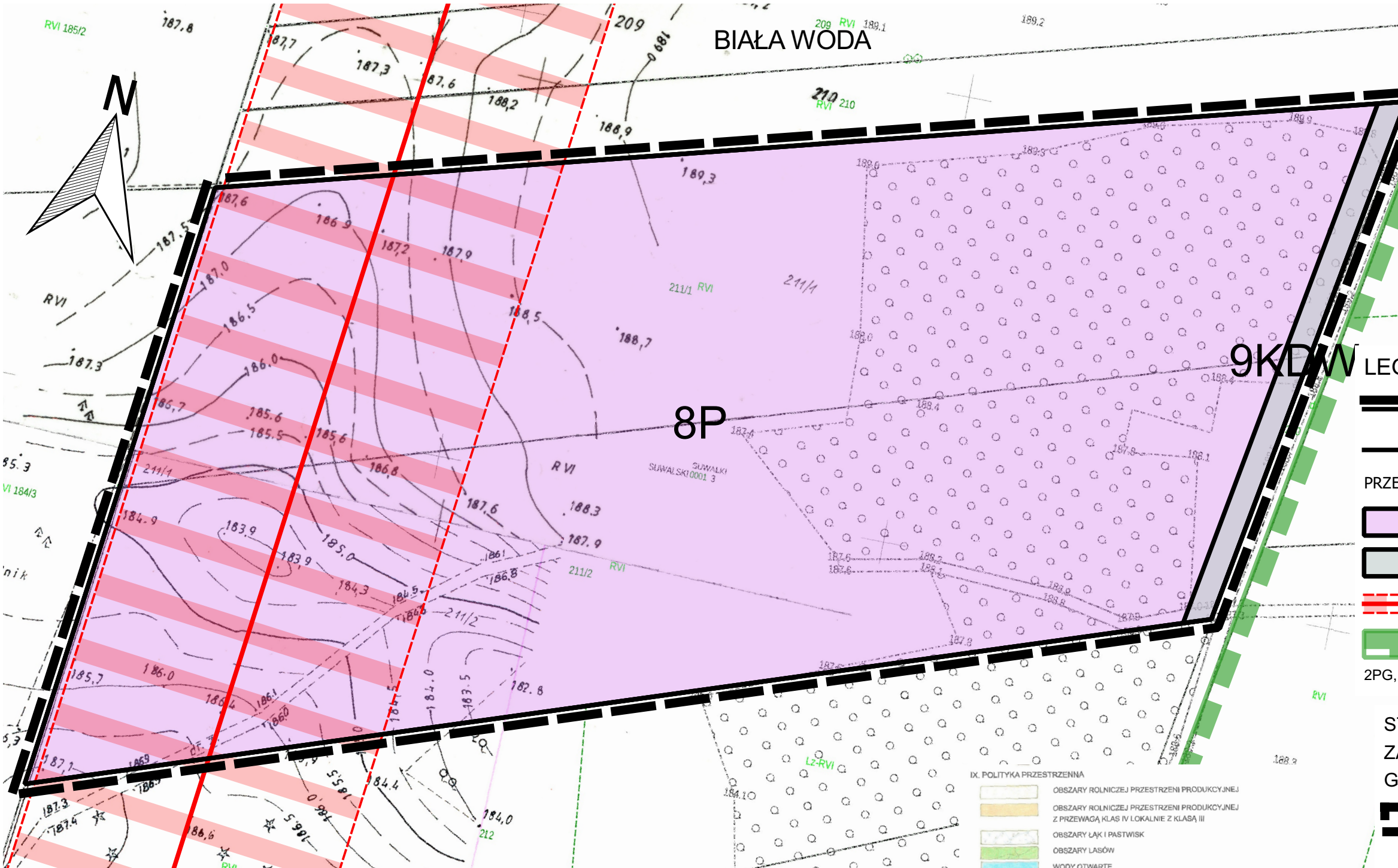



MIEJSCOWY PLAN ZAGOSPODAROWANIA
PRZESTRZENNEGO CZĘŚCI OBREBÓW
GEODEZYJNYCH BRÓD NOWY I BIAŁA WODA

RYSUNEK PLANU W SKALI 1:1000

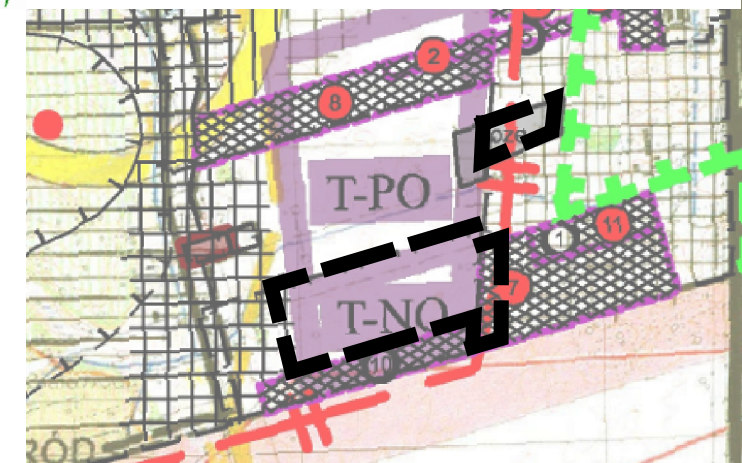


LEGENDA

- GRANICE OBSZARU OBJĘTEGO PLANEM
- LINIE ROZGRANICZAJĄCE
- PRZEZNACZENIE TERENÓW**
- TEREN ZABUDOWY PRZEMYSŁOWEJ
- DROGA WEWNĘTRZNA
- LINIA 400KV WRAZ Z PASEM TECHNOLOGICZNYM
- GRANICA OBSZARU CHRONIONEGO KRAJOBRAZU
- 2PG, 3R SYMBOLE LITEROWE I NUMERY PORZĄDKOWE

STUDIUM UWARUNKOWAŃ I KIERUNKÓW
ZAGOSPODAROWANIA PRZESTRZENNEGO
GMINY SUWAŁKI

- GRANICE OBSZARU OBJĘTEGO PLANEM
- ARKUSZ 2 BIAŁA WODA



- GRANICA OBSZARU CHRONIONEGO KRAJOBRAZU
- TERENY UDOKUMENTOWANEGO ZŁOŻA KRUSZYWA "POTASZNA" WG DOKUMENTACJI GEOLOGICZNEJ Z 1967 - 1969 ROKU
- TERENY UDOKUMENTOWANEGO ZŁOŻA KRUSZYWA "POTASZNA I" WG DOKUMENTACJI GEOLOGICZNEJ Z 1974 ROKU
- TERENY UDOKUMENTOWANEGO ZŁOŻA KRUSZYWA "SOBOLEWO - KRZYWE" WG DOKUMENTACJI GEOLOGICZNEJ Z 1968 ROKU
- TERENY ZŁOŻ KRUSZYWA UDOKUMENTOWANYCH W LATACH 1990 - 2016
- TERENY GÓRNICZE

- IX. POLITYKA PRZESTRZENNA
- OBSZARY ROLNICZEJ PRZESTRZENI PRODUKCYJNEJ
 - OBSZARY ROLNICZEJ PRZESTRZENI PRODUKCYJNEJ Z PRZEWAGĄ KLAS IV LOKALNIE Z KLASĄ III
 - OBSZARY ŁĄK I PASTWISK
 - OBSZARY LASÓW
 - WODY OTWARTE
 - TERENY ZABUDOWANE
 - TERENY ZABUDOWY PRZEMYSŁOWO - SKŁADOWEJ
 - TERENY RODZINNYCH OSRODÓW DZIAŁKOWYCH
 - OBSZARY WYŁĄCZONE SPOD ZABUDOWY
 - OBSZARY, NA KTÓRYCH BĘDĄ ROZMIESZCZONE INWESTYCJE CELU PUBLICZNEGO O ZNACZENIU LOKALNYM
 - OBSZARY, NA KTÓRYCH BĘDĄ ROZMIESZCZONE INWESTYCJE CELU PUBLICZNEGO O ZNACZENIU PONADLOKALNYM
 - OBSZARY WYMAGAJĄCE PRZEPROWADZENIA SCALAŃ I PODZIAŁÓW NIERUCHOMOŚCI
 - OBSZARY WYMAGAJĄCE ZMIANY PRZEZNACZENIA GRUNTÓW ROLNYCH I LEŚNYCH NA CELE NIEROLNICZE I NIELEŚNE
 - OBSZARY DLA KTÓRYCH GMINA ZAMIERZA SPORZĄDZIĆ PLANY ZAGOSPODAROWANIA PRZESTRZENNEGO
 - TERENY ZAMKNIĘTE RESORTU OBRONY NARODOWEJ
- X. STREFY POLITYKI PRZESTRZENNEJ
- O WYSOKIM REŻIMIE OCHRONNYM Z DOPUSZCZENIEM ROZWOJU TURYSTYKI I ROLNICTWA
 - O PODWYŻSZONYM REŻIMIE OCHRONNYM Z MOŻLIWOŚCIĄ ROZWOJU TURYSTYKI, ROLNICTWA I OSADNICTWA
 - ROLNICZO - OSADNICZA I AKTYWIZACJI GOSPODARCZEJ
- XI. WALORYZACJA TERENÓW GMINY SUWAŁKI POD KĄTEM WYSTĘPOWANIA ZŁOŻ KRUSZYWA NATURALNEGO I OCHRONY ISTNIEJĄCYCH ZASOBÓW KOPALIN Z UWZGLĘDNIENIEM TRUDNOŚCI ZWIĄZANYCH Z DOSTĘPEM DO ZŁOŻ I TRUDNOŚCI Z ICH ZAGOSPODAROWANIEM
- TERENY KWALIFIKOWANE DO NAJWYŻSZEJ OCHRONY
 - TERENY KWALIFIKOWANE DO PODWYŻSZEJ OCHRONY
 - TERENY KWALIFIKOWANE DO ZWYKŁEJ OCHRONY
 - TERENY NIEDOSTĘPNE DLA SUROWCOWEGO WYKORZYSTANIA

Posiadacz zasobu	Starostwo Powiatowe w Suwałkach
Organ nadzoru	Starostwo Powiatowe w Suwałkach
Nazwa i adres zasobu	międzyz. w. 2016
Identyfikator identyfikacyjny	
Data wystawienia	26.01.2016
Imię i nazwisko nadzorca	INSPEKTOR Wojciech Andrzej Orlowski