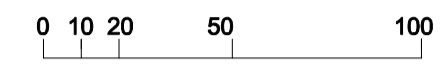
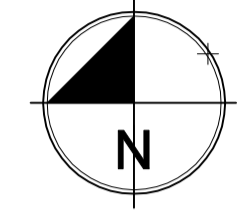


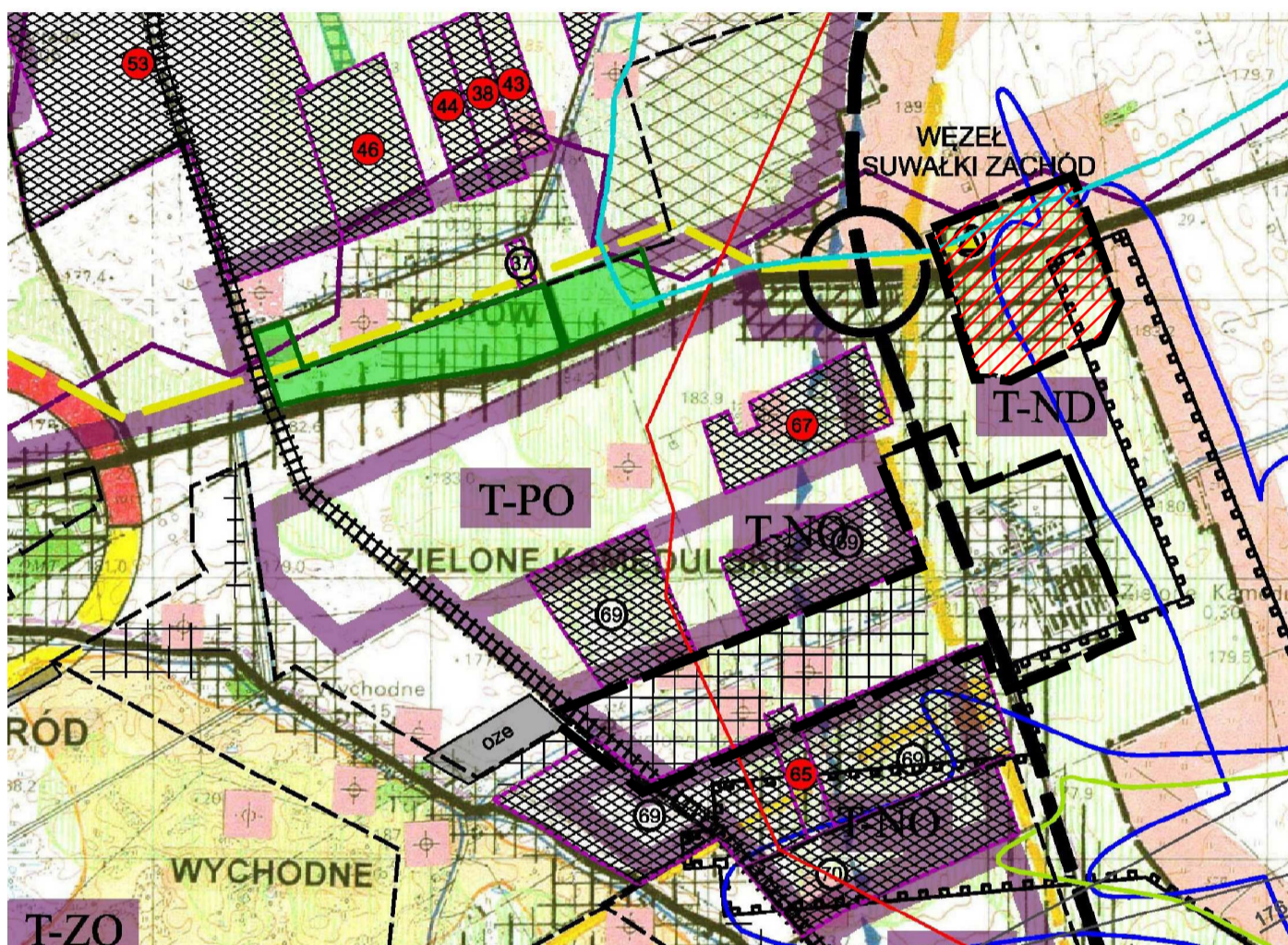
MIEJSCOWY PLAN ZAGOSPODAROWANIA PRZESTRZENNEGO
CZĘŚCI WSI ZIELONE KAMEDULSKIE
W GMINIE SUWAŁKI



SKALA 1:2000

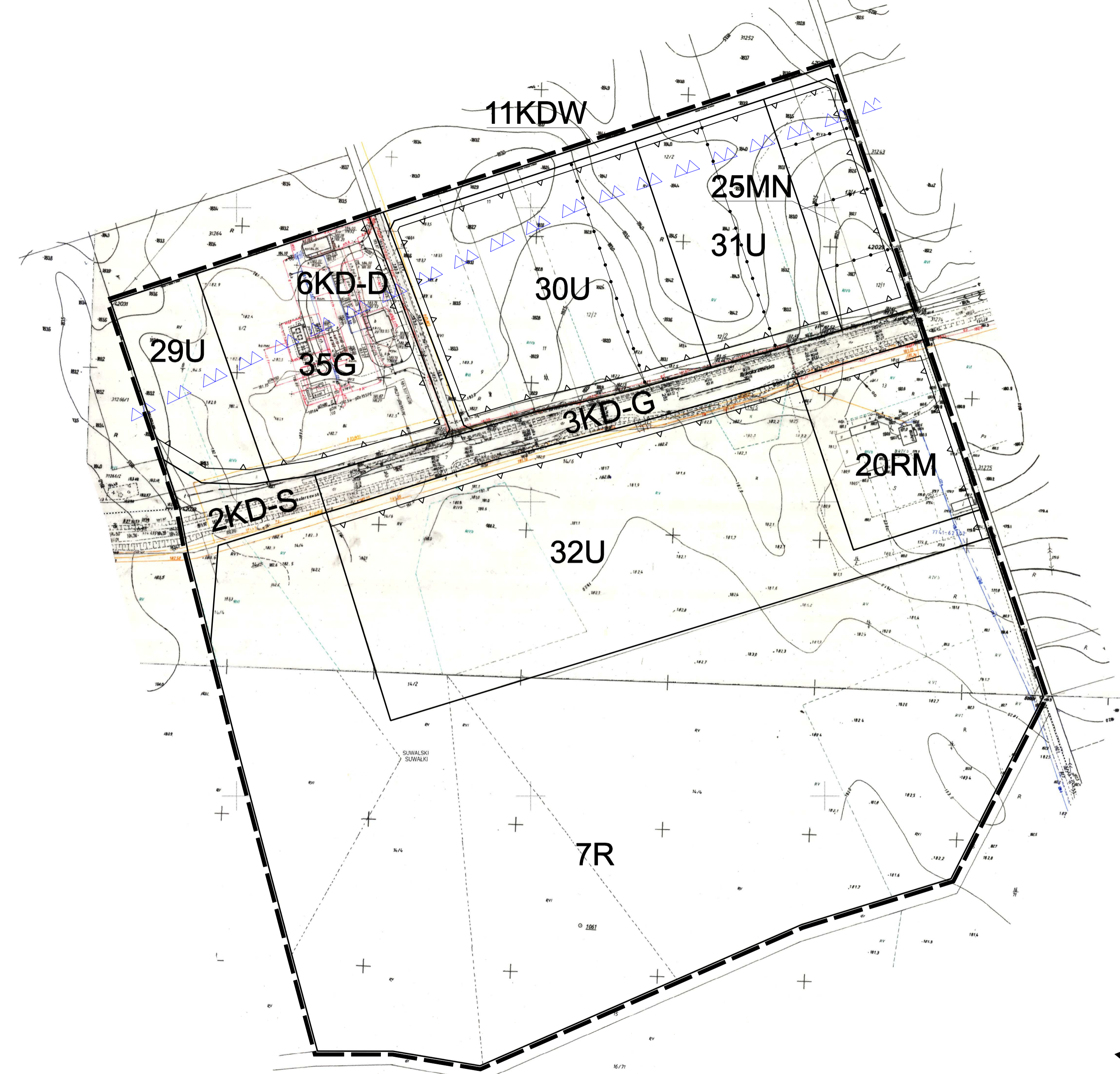


WYCIĄG ZE STUDIUM UWARUNKOWAŃ I KIERUNKÓW ZAGOSPODAROWANIA
PRZESTRZENNEGO GMINY SUWAŁKI
KIERUNKI ZAGOSPODAROWANIA PRZESTRZENNEGO
SKALA 1:25000
GRANICE OBSZARU OBJĘTEGO PLANEM CZĘŚCI WSI ZIELONE KAMEDULSKIE - ARKUSZ 2



LEGENDA:

	GRANICE OBSZARÓW OBJĘTYCH OBLĄGANYMI MIEJSCOWYMI PLANAMI ZAGOSPODAROWANIA PRZESTRZENNEGO		TERENY PREDYSPONOWANE DO LOKALIZACJI FARM WIATROWYCH
	GRANICE OBSZARÓW OBJĘTYCH PLANAMI MIEJSCOWYMI W OPIECOWNI		STACJA REPRODUKCYJNO - POMIAROWA
	GRANICA OBSZARU ZASOBOWEGO UJĘCIA MIEJSKIEGO WÓD PODZIEMNYCH W SUWAŁKACH		STACJA REGALIZACYJNA
	TERENY ZŁÓŻ KRUZYŻYWA UDOKUMENTOWANYCH W LATACH 1990 - 2016		OBSZARY WYŁĄCZONE SPOD ZABUDOWY
	TERENY GÓRNICZE		OBSZARY, NA KTÓRYCH BĘDĄ ROZMIESZCZONE INWESTYCJE CELU PUBLICZNEGO O ZNACZENIU PONADLOKALNYM
	TERENY POKSPLATACYJNE		OBSZARY WYMAGAJĄCE ZMIANY PRZEZNACZENIA GRUNTÓW ROLNYCH I LEŚNYCH NA CELE NIEROLNICZE I NIELEŚNE
	STANOWISKA ARCHEOLOGICZNE		OBSZARY DLA KTÓRYCH GMINA ZAMIERZA SPORZĄDZIĆ PLANY ZAGOSPODAROWANIA PRZESTRZENNEGO
	ISTNIEJĄCE PROJEKTOWANE		XI. WALORYZACJA TERENÓW GMINY SUWAŁKI POD KĄTEM WYSTĘPOWANIA ZŁÓŻ KRUZYŻYWA NATURALNEGO I OCHRONY ISTNIEJĄCYCH ZASOBÓW KOPALIN Z UWZGLĘDNIENIEM TRUDNOŚCI ZWIĄZANYCH Z POSTĘPEM DO ZŁÓŻ TRUDNOŚCI ZAGOSPODAROWANIEM
	DROGA KRAJOWA		T-NO TERENY KWALIFIKOWANE DO NAJWYŻSZEJ OCHRONY
	DROGI POWIATOWE		T-PO TERENY KWALIFIKOWANE DO PODWYŻSZEJ OCHRONY
	WAZNIEJSZE DROGI GMINNE		T-ZO TERENY KWALIFIKOWANE DO ZWYKŁEJ OCHRONY
	WZĘDZY DROGOWE		T-ND TERENY NIEDOSTĘPNE DLA SUROWCOWEGO WYKORZYSTANIA
	LOKALIZACJA LOTNISKA NA TERENIE MIASTA SUWAŁEK		
	GRANICE PROJEKTOWANEGO LOTNISKA W WARIANCIE - I, II		
	DOPUSZCZALNE POZIOMY DŹWIĘKU OD PROJEKTOWANEGO LOTNISKA LDWN + 60 dB		
	LDWN + 55 dB		



OZNACZENIA GRAFICZNE

	GRANICE OBSZARU OBJĘTEGO PLANEM
	LINIE ROZGRANICZAJĄCE
	NIEPRZEKRACZALNE LINIE ZABUDOWY
	LINIE ROZGRANICZAJĄCE TERENY O TYM SAMYM PRZEZNACZENIU - ZASADY PODZIAŁU NA DZIAŁKI BUDOWLANE
	PAS TECHNOLOGICZNY LINII 110 KV
	LINIA 110 KV
	PROJEKTOWANY GAZOCIĄG ZE STREFA KONTROLOWANA
	SYMBOLE LITEROWE OKREŚLAJĄCE PRZEZNACZENIE TERENÓW ORAZ ICH NUMERY PORZĄDKOWE

PRZEZNACZENIA TERENÓW:

R	TERENY ROLNICZE
RM	TERENY ZABUDOWY ZAGRODOWEJ
MN	TEREN ZABUDOWY MIESZKANIOWEJ JEDNORODZINNEJ
MNU	TEREN ZABUDOWY MIESZKANIOWEJ JEDNORODZINNEJ Z USŁUGAMI
MW	TERENY ZABUDOWY MIESZKANIOWEJ WIELORODZINNEJ
U	TERENY ZABUDOWY USŁUGOWEJ
PG	TERENY GÓRNICZE
G	TERENY INFRASTRUKTURY TECHNICZNEJ
ZdO	TEREN ZIELENI URZĄDZONEJ
Zn	TEREN ZIELENI NIEURZĄDZONEJ
ZL	TERENY LASÓW
KD-S	TERENY DROGI PUBLICZNEJ W CIĄGU DROGI EKSPRESOWEJ S81
KD	TERENY PUBLICZNEGO CIĄGU KOMUNIKACYJNEGO
KD-G	TERENY DROGI PUBLICZNEJ KLASY GŁÓWNEJ
KD-L	TERENY DROGI PUBLICZNEJ KLASY LOKALNEJ
KD-D	TERENY DROGI PUBLICZNEJ KLASY DOJAZDOWEJ
KDW	TERENY DRÓG WEWNĘTRZNYCH

	ZIELONE KAMEDULSKIE 2		GRANICA UDOKUMENTOWANEGO ZŁOŻA KRUZYŻYWA NATURALNEGO "ZIELONE KAMEDULSKIE 2"
			GRANICA UDOKUMENTOWANEGO ZŁOŻA KRUZYŻYWA NATURALNEGO "POTASZNA 1"
			GRANICE ZE WIDZIELCJONOWANEGO STANOWISKA ARCHEOLOGICZNEGO

