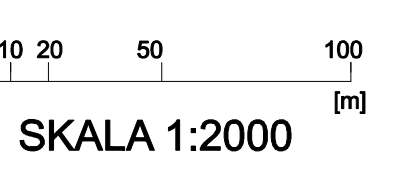
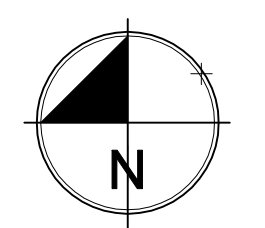


MIEJSCOWY PLAN ZAGOSPODAROWANIA PRZESTRZENNEGO
CZĘŚCI WSI WYCHODNE I ZIELONE KRÓLEWSKIE W GMINIE SUWAŁKI

RYSunEK PLANU DLA CZĘŚCI WSI ZIELONE KRÓLEWSKIE

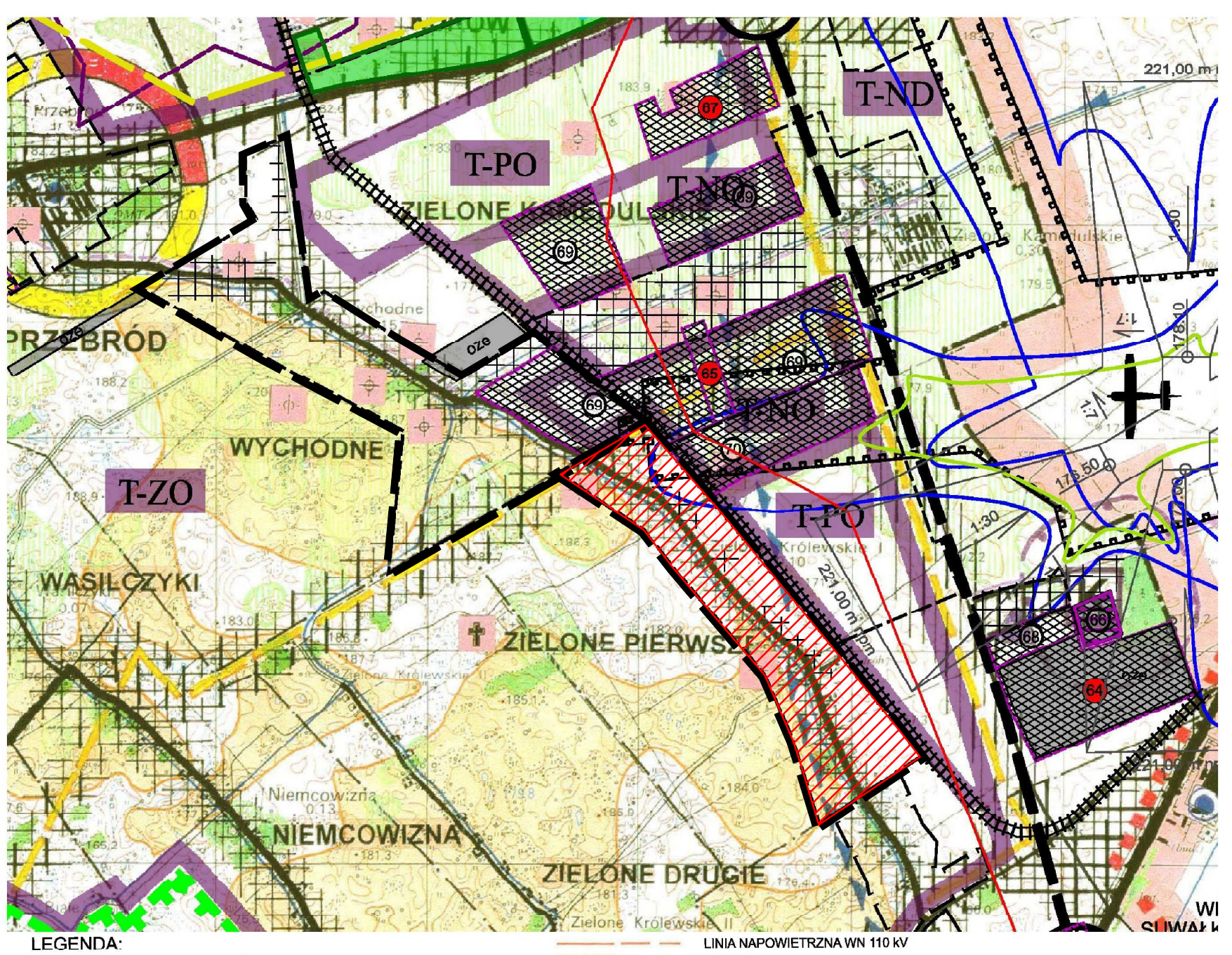


OZNACZENIA GRAFICZNE

(Symbol: Grube czarna linia)	GRANICE OBSZARU OBJĘTEGO PLANEM
(Symbol: Cienka czarna linia)	LINIE ROZDZIELNICZĄCE
(Symbol: Linia z trójkątami skierowanymi do siebie)	NIEREKONSTRUOWALNE LINIE ZABUDOWY
(Symbol: Linia z trójkątami skierowanymi od siebie)	PROJEKTOWANE GAZOCIAJ ZE STREFA KONTROLOWANA
(Symbol: Linia z trójkątami skierowanymi do siebie i od siebie)	SYMBOLY LITEROWE OKREŚLAJĄCE PRZEZNACZENIE TERENÓW ORAZ ICH NABYCI POKRZYWANIE
PRZEZNACZENIA TERENÓW:	
(Symbol: Kwadrat z literą R)	TERENY ROLNICZE
(Symbol: Kwadrat z literą RM)	TERENY ZABUDOWY ZAGRODOWEJ
(Symbol: Kwadrat z literą MN)	TERENY ZABUDOWY MIESZKANIOWEJ BUDOUCY WYKONANEJ
(Symbol: Kwadrat z literą U)	TERENY ZABUDOWY USŁUGOWEJ
(Symbol: Kwadrat z literą D)	TERENY DRÓG PUBLICZNYCH I DROGI ZWIĄZANEJ
(Symbol: Kwadrat z literą KDZ)	TERENY DRÓG PUBLICZNYCH PLANY DOJAZDOWEJ
(Symbol: Kwadrat z literą KDW)	TERENY DRÓG WIEJOWYCH
(Symbol: Kwadrat z literą 17-83 i 63)	GRANICE ZWIĘKSZAJĄCEGO STANOWISKA ARCHEOLOGICZNEGO



Wyciąg ze Studium Uwarunkowań i Kierunków Zagospodarowania
Przestrzennego Gminy Suwałki
Kierunki Zagospodarowania Przestrzennego
Skala 1:25000
Granicę obszaru objętego planem części wsi Zielone Królewskie



LEGENDA

(Symbol: Grube czarna linia)	GRANICE OBSZARÓW OBJĘTYCH DROGAMI PUBLICZNYMI	(Symbol: Linia z trójkątami skierowanymi do siebie)	TERENY PRZEDYPORÓWANE DO LOKALIZACJI PARNI WYDZIAŁOWYCH
(Symbol: Cienka czarna linia)	GRANICE OBSZARÓW PLANARNE ZAGOSPODAROWANIA PRZESTRZENNEGO	(Symbol: Linia z trójkątami skierowanymi od siebie)	OBZASY W KOTÓRYCH ROZMIESZCZONE SĄ KAWAŁKI WYTWARZAJĄCE ENERGIĘ Z ODMYKALNYCH ŹRÓDEŁ ENERGI O MOCY PRZEKAZUJĄCEJ 100 KW NA KTÓRYCH DOPUSZCZA SIĘ LOKALIZACJA ŹRÓDEŁ WYKORZYSTUJĄCYCH W PROCESIE PRZETWÓRZENIA ENERGIĘ PROMIENIOWANĄ SŁONECZNEGO GAZOCIAJ WYSOKIEGO CIŚNIENIA
(Symbol: Linia z trójkątami skierowanymi do siebie)	GRANICE OBSZARU ZAPOROWEGO WŁADY MIEJSKIEGO	(Symbol: Kwadrat z literą T-NO)	STACJA REDUKCYJNO - POMIAROWA
(Symbol: Linia z trójkątami skierowanymi od siebie)	WÓDZ PRZEDYKOWANY W SUWAŁKACH	(Symbol: Kwadrat z literą T-PO)	STACJA REDUKCYJNO - POMIAROWA
(Symbol: Linia z trójkątami skierowanymi do siebie i od siebie)	TERENY ZŁOŻYWA USOKALMENTOWANYCH W LATACH 1989 - 2018	(Symbol: Kwadrat z literą T-ZO)	STACJA REDUKCYJNO - POMIAROWA
(Symbol: Linia z trójkątami skierowanymi do siebie i od siebie)	TERENY GRANICZNE	(Symbol: Kwadrat z literą T-ND)	STACJA REDUKCYJNO - POMIAROWA
(Symbol: Kwadrat z literą R)	TERENY PODKONTAKTOWANE	(Symbol: Kwadrat z literą T-NO)	TERENY KWALIFIKOWANE DO NAJWYŻSZEJ OCHRONY
(Symbol: Kwadrat z literą RM)	STANOWISKA ARCHEOLOGICZNE	(Symbol: Kwadrat z literą T-PO)	TERENY KWALIFIKOWANE DO PODWYŻSZEJ OCHRONY
(Symbol: Kwadrat z literą U)	GRANICE PRZEDYKOWANE	(Symbol: Kwadrat z literą T-ZO)	TERENY KWALIFIKOWANE DO ZWIYKŁEJ OCHRONY
(Symbol: Kwadrat z literą D)	DRÓGIA KATASTRALNA	(Symbol: Kwadrat z literą T-ND)	TERENY NIEDOSTĘPNE DLA SUROWCOWEGO WYKORZYSTANIA
(Symbol: Kwadrat z literą KDZ)	DRÓGI WŁOZOWE		
(Symbol: Kwadrat z literą KDW)	DRÓGI FUNKCYJNE		
(Symbol: Kwadrat z literą KDW)	WYNIKI WYKONANIA WYKONANIA WYKONANIA		
(Symbol: Kwadrat z literą KDW)	WYNIKI WYKONANIA WYKONANIA WYKONANIA		
(Symbol: Kwadrat z literą KDW)	WYNIKI WYKONANIA WYKONANIA WYKONANIA		

XI. WĄSKOŚĆ TERENÓW GMINY SUWAŁKI POD KĄTEM WYSTĘPIWANIA ŻŁOŻY KRUZYWA NA TERENACH OCHRONY NIEBIUSZEGO ZABUDOWY I WYKONANIA WYKONANIA TRUDNOŚCI ZWIĄZANYCH Z DOSTĘPEM DO ŹŁOŻY TRUDNOŚCI Z ICH ZAGOSPODAROWANIEM

TERENY KWALIFIKOWANE DO NAJWYŻSZEJ OCHRONY

TERENY KWALIFIKOWANE DO PODWYŻSZEJ OCHRONY

TERENY KWALIFIKOWANE DO ZWIYKŁEJ OCHRONY

TERENY NIEDOSTĘPNE DLA SUROWCOWEGO WYKORZYSTANIA

2016-09-26
INSPEKTOR
Piotrek Andrzej Grawert