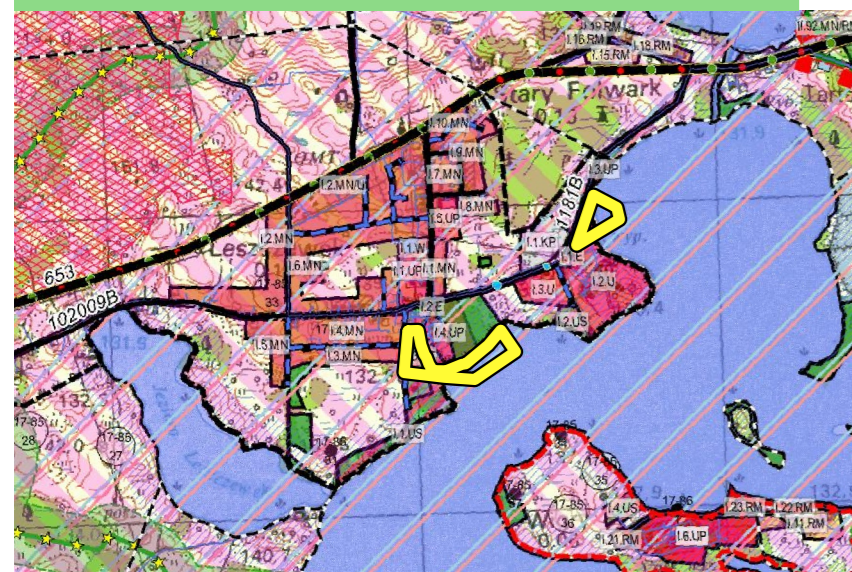


STUDIUM UWARUNKOWAŃ I KIERUNKÓW ZAGOSPODAROWANIA PRZESTRZENNEGO GMINY SUWAŁKI

SKALA 1:25 000

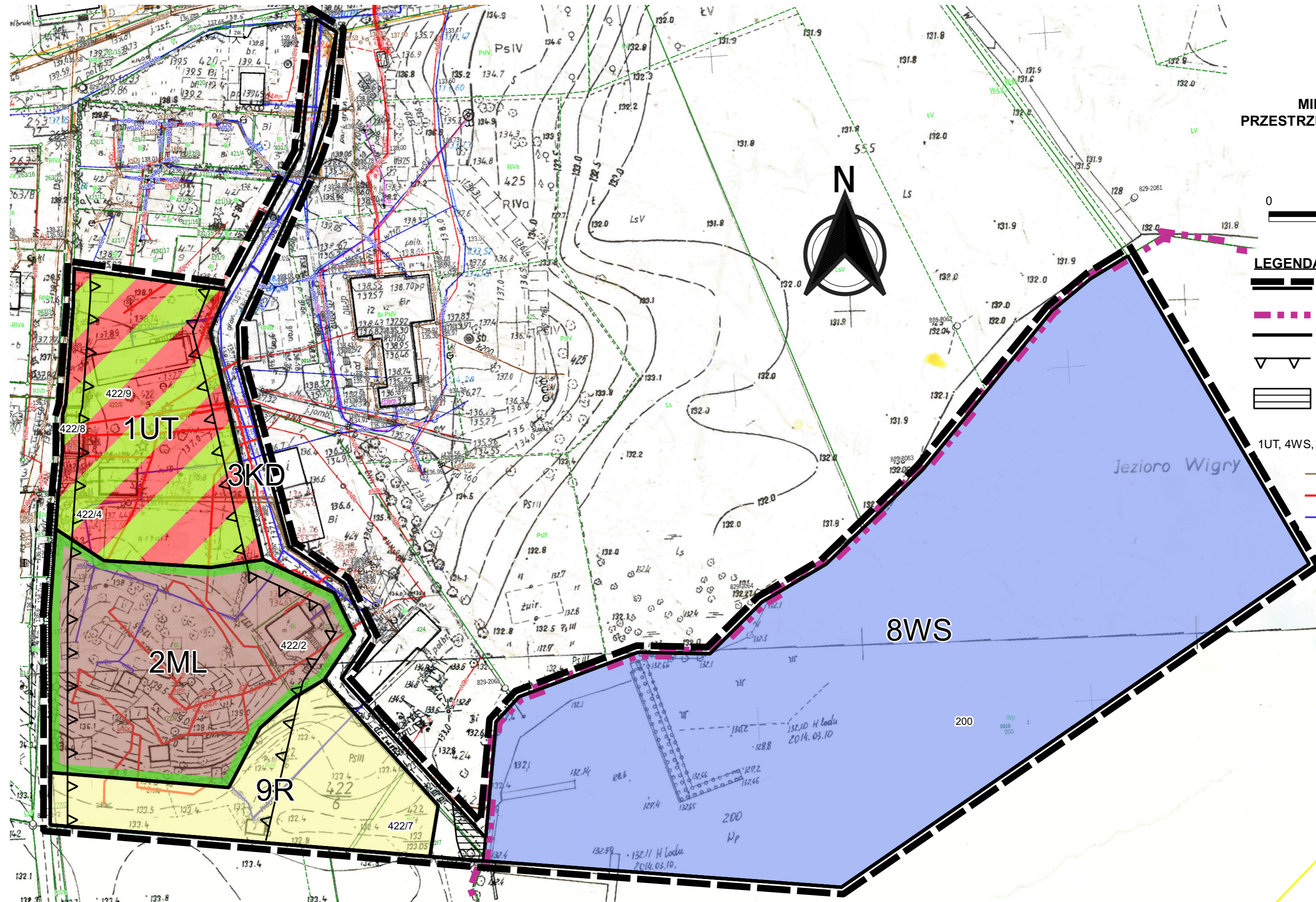
KIERUNKI ZAGOSPODAROWANIA PRZESTRZENNEGO



GRANICE OPRACOWANIA PLANU


**KIERUNKI ZAGOSPODAROWANIA PRZESTRZENI
LEGENDA DO RYSUNKU W SKALI 1:25 000**

GRANICE	STRUKTURA PRZESTRZENNA GMINY ORAZ PRZEZNACZENIE TERENÓW
GRANICE OBSZARU OBJĘTEGO STUDIUM	TERENY ZABUDOWY MIESZKANIOWEJ WIELORODZINNEJ
GRANICE POWIATÓW	TERENY ZABUDOWY MIESZKANIOWEJ JEDNORODZINNEJ
GRANICE OBRĘBÓW GEODEZYJNYCH	TERENY ZWARTEJ ZABUDOWY WIEJSKIEJ
GRANICE OBSZARÓW OBJĘTYCH MIEJSCOWYMI PLANAMI ZAGOSPODAROWANIA PRZESTRZENNEGO	OBSZARY USŁUGOWE
MPZP OBOWIAZUJĄCE	TERENY PRODUKCYJNE, SKŁADY I MAGAZYNY
MPZP W TRAKCIE OPRACOWANIA	TERENY OBIEKTÓW HANDLOWYCH O POWIERZCHNI SPRZEDAŻY POWYZEJ 2000m
DROGI PUBLICZNE	TERENY SPORTU I REKREACJI
KRAJOWE ISTNIEJĄCE	TERENY ROLNE
KRAJOWA PROJEKTOWANA	TERENY RODZINNYCH OGRODÓW DZIAŁKOWYCH
WOJEWÓDZKIE ISTNIEJĄCE	TERENY CMENTARZY
POWIATOWE ISTNIEJĄCE	TERENY ZIELENI
GMINNE ISTNIEJĄCE	TERENY LASÓW
GMINNA (przeniesienie)	
GMINNE PROJEKTOWANE	



MIEJSCOWY PLAN ZAGOSPODAROWANIA PRZESTRZENNEGO CZĘŚCI WSI STARY FOLWARK W GMINIE SUWAŁKI

RYSUNEK PLANU W SKALI 1:1000



LEGENDA

GRANICE OBSZARU OBJĘTEGO PLANEM	1UT, 4WS, ... SYMBOLE LITEROWE I NUMERY PORZĄDKOWE
GRANICE OBRĘBÓW GEODEZYJNYCH	
LINIE ROZGRANICZAJĄCE	
NIEPRZEKRACZALNE LINIE ZABUDOWY	
OBSZARY SZCZEGÓLNEGO ZAGROŻENIA POWODZIĄ obszar, na którym prawdopodobieństwo wystąpienia powodzi wynosi 1%	

ISTNIEJĄCA INFRASTRUKTURA KANALIZACYJN
ISTNIEJĄCA INFRASTRUKTURA ENERGETYCZNA
ISTNIEJĄCA INFRASTRUKTURA WODOCIĄGOWA

PRZEZNACZENIE TERENÓW

TEREN ZABUDOWY REKREACJI INDYWIDUALNEJ
TEREN USŁUG TURYSTYCZNYCH
TERENY WÓD
TEREN LEŚNY
TEREN ROLNICZY
TEREN DROGI PUBLICZNEJ