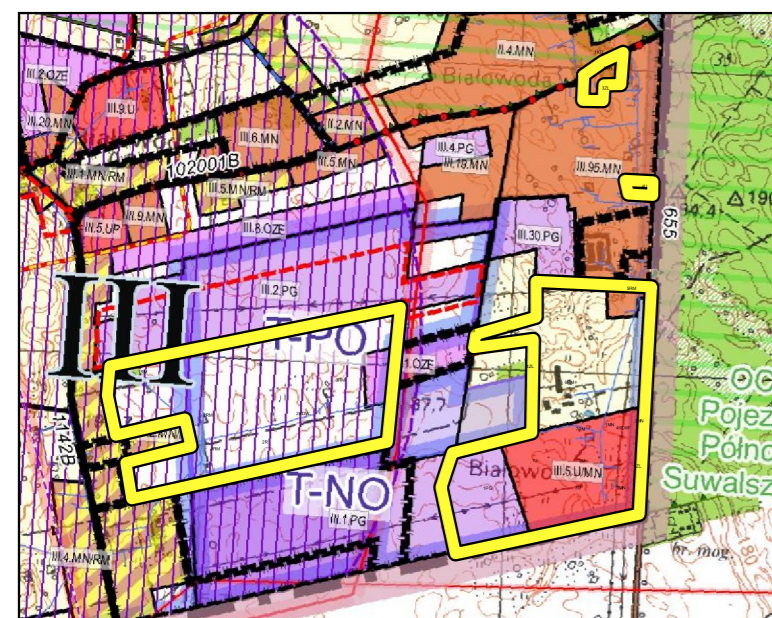


KIERUNKI ZAGOSPODAROWANIA PRZESTRZENNEGO



GRANICE OPRACOWANIA PLANU

STRUKTURA PRZESTRZENNA GMINY ORAZ PRZEZNACZENIE TERENÓW

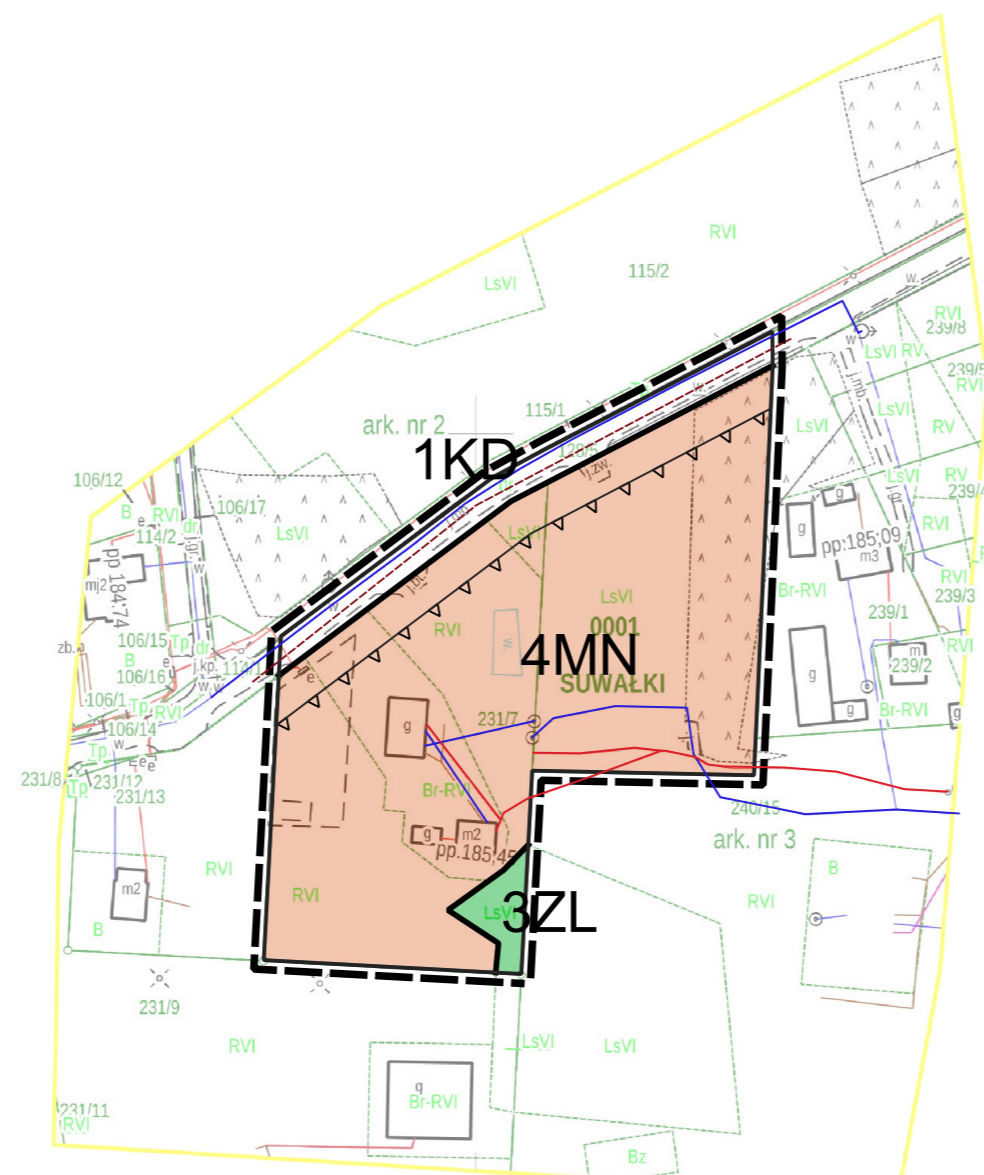
- TERENY ZABUDOWY MIESZKANIOWEJ WIELORODZINNEJ
- TERENY ZABUDOWY MIESZKANIOWEJ JEDNORODZINNEJ
- TERENY ZWARTEJ ZABUDOWY WIEJSKIEJ
- OBSZARY USŁUGOWE
- TERENY PRODUKCYJNE, SKŁADY I MAGAZYNY
- TERENY OBIEKTÓW HANDLOWYCH O POWIERZCHNI SPRZEDAŻY POWYŻEJ 2000m²
- TERENY SPORTU I REKREACJI
- TERENY ROLNE
- TERENY RODZINNYCH OGRODÓW DZIAŁKOWYCH
- TERENY CMENTARZY
- TERENY ZIELENI
- TERENY LASÓW
- OBSZARY INFRASTRUKTURY
- OBSZARY I TERENY GÓRNICZE
- TERENY OZE (NA KTÓRYCH ROZMIESZCZONE BĘDĄ URZĄDZENIA WYTWARZAJĄCE ENERGIĘ Z ODNAWIALNYCH ŹRÓDEŁ ENERGI O MOCY PRZEKRACZAJĄCEJ 100 kW, A TAKŻE KŁ STREFY OCHRONNE ZWIĄZANE Z OGRANICZENIAMI W ZABUDOWIE ORAZ ZAGOSPODAROWANIU)

WALORYZACJA TERENÓW GMINY SUWAŁKI

- TERENY NIEDOSTĘPNE DLA SUROWCOWEGO WYKORZYSTANIA - TND
- TERENY KWALIFIKOWANE DO NAJWYŻSZEJ OCHRONY ŹŁÓŻ - T-NO
- TERENY KWALIFIKOWANE DO PODWYŻSZONEJ OCHRONY ŹŁÓŻ - T-PO
- TERENY KWALIFIKOWANE DO ZWYKŁEJ OCHRONY ŹŁÓŻ - T-ZO

KIERUNKI ZAGOSPODAROWANIA PRZESTRZENNEGO LEGENDA DO RYSUNKU W SKALI 1:25 000

- GRANICE**
 - GRANICE OBSZARU OBJĘTEGO STUDIUM
 - GRANICE POWIATÓW
 - GRANICE OBRĘBÓW GEODEZYJNYCH
 - GRANICE OBSZARÓW OBJĘTYCH MIEJSCOWYMI PLANAMI ZAGOSPODAROWANIA PRZESTRZENNEGO**
 - MPZP OBOWIĄZUJĄCE
 - MPZP W TRAKCIE OPRACOWANIA
- DROGI PUBLICZNE**
 - KRAJOWE ISTNIEJĄCE
 - KRAJOWA PROJEKTOWANA
 - WOJEWÓDZKIE ISTNIEJĄCE
 - POWIATOWE ISTNIEJĄCE
 - GMINNE ISTNIEJĄCE
 - GMINNA (przeniesienie)
 - GMINNE PROJEKTOWANE



MIEJSCOWY PLAN ZAGOSPODAROWANIA PRZESTRZENNEGO CZĘŚCI OBRĘBU GEODEZYJNEGO BIAŁA WODA W GMINIE SUWAŁKI

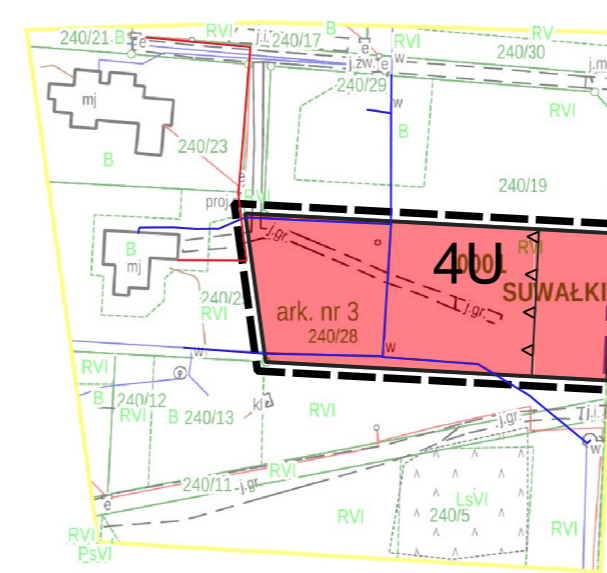
RYSUNEK PLANU W SKALI 1:2000

0 100 200 300 m



LEGENDA

- GRANICE OBSZARU OBJĘTEGO PLANEM
- GRANICE OBRĘBÓW GEODEZYJNYCH
- LINIE ROZGRANICZAJĄCE
- NIEPRZEKRACZALNE LINIE ZABUDOWY
- ZASADY PODZIAŁU NA DZIAŁKI BUDOWLANE
- PRZEZNACZENIE TERENÓW**
 - KD - TEREN GMINNEJ DROGI PUBLICZNEJ
 - KDW - TERENY DRÓG WEWNĘTRZNYCH
 - TERENY ZABUDOWY ZAGRODOWEJ
 - MN - TERENY ZABUDOWY MIESZKANIOWEJ JEDNORODZINNEJ
 - U - TERENY ZABUDOWY USŁUGOWEJ
 - P - TEREN PRZEMYSŁOWY POD BUDOWĘ URZĄDZEŃ WYTWARZAJĄCYCH ENERGIĘ Z ODNAWIALNYCH ŹRÓDEŁ
 - PG - TEREN GÓRNICZY
 - R - TERENY ROLNICZE
 - ZL - TERENY LEŚNE
- GRANICE TERENÓW I OBSZARÓW GÓRNICZYCH
- GRANICE UDOKUMENTOWANYCH ŹŁÓŻ
- 1P, SYMBOLE LITEROWE I NUMERY PORZĄDKOWE
- INFRASTRUKTURA TECHNICZNA**
 - ISTNIEJĄCA INFRASTRUKTURA ENERGETYCZNA
 - ISTNIEJĄCA INFRASTRUKTURA WODOCIĄGOWA
 - PROJEKTOWANA INFRASTRUKTURA WODOCIĄGOWA
 - PROJEKTOWANA INFRASTRUKTURA KANALIZACYJNA



MIASTO SUWAŁKI