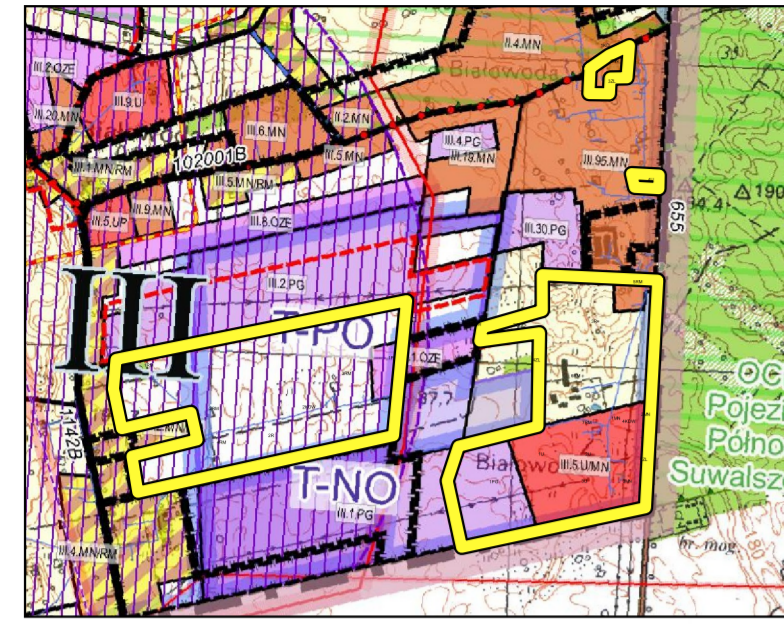


KIERUNKI ZAGOSPODAROWANIA PRZESTRZENNEGO



GRANICE OPRACOWANIA PLANU

KIERUNKI ZAGOSPODAROWANIA PRZESTRZENNEGO LEGENDA DO RYSUNKU W SKALI 1:25 000

- GRANICE**
- GRANICE OBSZARU OBJĘTEGO STUDIUM
 - GRANICE POWIATÓW
 - GRANICE OBREBÓW GEODEZYJNYCH
 - GRANICE OBSZARÓW OBJĘTYCH MIEJSCOWYM PLANAMI ZAGOSPODAROWANIA PRZESTRZENNEGO
 - MPZP OBOWIAZUJĄCE
 - MPZP W TRAKCIE OPRACOWANIA
- DROGI PUBLICZNE**
- KRAJOWE ISTNIEJĄCE
 - KRAJOWA PROJEKTOWANA
 - WOJEWÓDZKIE ISTNIEJĄCE
 - POWIATOWE ISTNIEJĄCE
 - GMINNE ISTNIEJĄCE
 - GMINNE (przerzucenie)
 - GMINNE PROJEKTOWANE

STRUKTURA PRZESTRZENNA GMINY ORAZ PRZEZNACZENIE TERENÓW


- TERENY ZABUDOWY MIESZKANIOWEJ WIELORODZINNEJ
- TERENY ZABUDOWY MIESZKANIOWEJ JEDNORODZINNEJ
- TERENY ZWARTEJ ZABUDOWY WIEJSKIEJ
- OBSZARY USŁUGOWE
- TERENY PRODUKCYJNE, SKŁADY I MAGAZYNY
- TERENY OBIEKTÓW HANDLOWYCH O POWIERZCHNI SPRZEDAŻY POWYŻEJ 2000m²
- TERENY SPORTU I REKREACJI
- TERENY ROLNE
- TERENY RODZINNYCH OGRÓDÓW DZIAŁKOWYCH
- TERENY CMENTARZY
- TERENY ZIELENI
- TERENY LASÓW
- OBSZARY INFRASTRUKTURY
- OBSZARY I TERENY GÓRNICZE
- TERENY CZEŚCI NA KTÓRYCH ROZMIESZCZONE SĄ URZĄDZENIA WYTWARZAJĄCE ENERGIĘ Z ODNAWIALNYCH ŹRÓDEŁ ENERGI O MOCY PRZEKRACZAJĄCEJ 100 kW, A TAKŻE ICH STREFY OCHRONNE ZWIĄZANE Z OGRANICZENIAMI W ZABUDOWIE ORAZ ZAGOSPODAROWANIU

WALORYZACJA TERENÓW GMINY SUWAŁKI POD KĄTEM WYSTĘPOWANIA ŹŁÓŻ KRUSZYWA NATURALNEGO I OCHRONY ISTNIEJĄCYCH ZASOBÓW KOPALIN

- TERENY NIEDOSTĘPNE DLA SUROWCOWEGO WYKORZYSTANIA - TND
- TERENY KWALIFIKOWANE DO NAJWYŻSZEJ OCHRONY ŹŁÓŻ - T40
- TERENY KWALIFIKOWANE DO PODWYŻSZONEJ OCHRONY ŹŁÓŻ - T40P
- TERENY KWALIFIKOWANE DO ZWYKŁEJ OCHRONY ŹŁÓŻ - T20

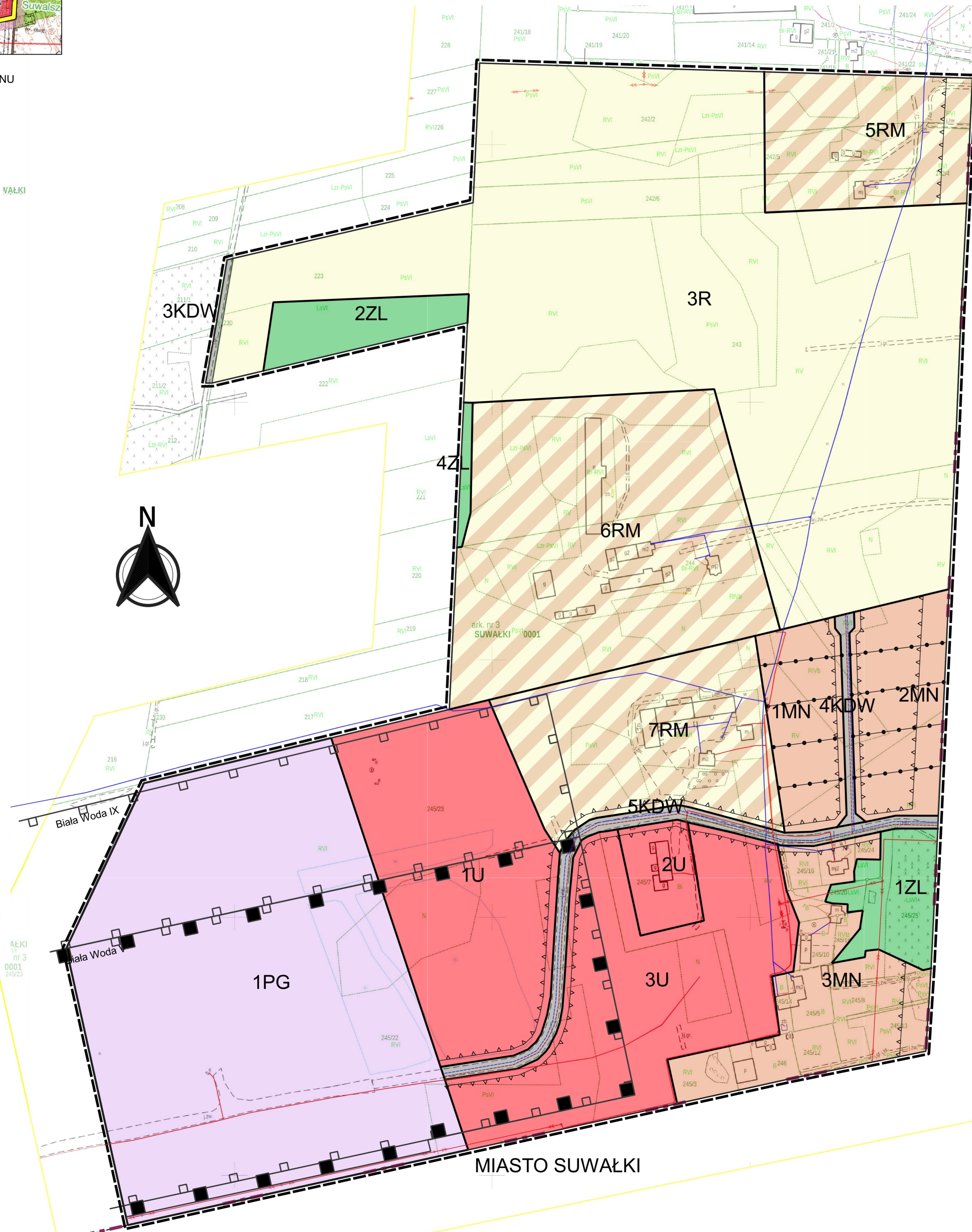
MIEJSCOWY PLAN ZAGOSPODAROWANIA PRZESTRZENNEGO CZĘŚCI OBREBU GEODEZYJNEGO BIAŁA WODA W GMINIE SUWAŁKI

RYСУNEK PLANU W SKALI 1:2000



LEGENDA

- GRANICE OBSZARU OBJĘTEGO PLANEM
 - GRANICE OBREBÓW GEODEZYJNYCH
 - LINIE ROZGRANICZAJĄCE
 - NIEPRZEKRACZALNE LINIE ZABUDOWY
 - ZASADY PODZIAŁU NA DZIAŁKI BUDOWLANE
- PRZEZNACZENIE TERENÓW**
- KD - TEREN GMINNEJ DROGI PUBLICZNEJ
 - KDW - TERENY DRÓG WEWNĘTRZNYCH
 - TERENY ZABUDOWY ZAGRODOWEJ
 - MN - TERENY ZABUDOWY MIESZKANIOWEJ JEDNORODZINNEJ
 - U - TERENY ZABUDOWY USŁUGOWEJ
 - P - TEREN PRZEMYSŁOWY POD BUDOWĘ URZĄDZEŃ WYTWARZAJĄCYCH ENERGIĘ Z ODNAWIALNYCH ŹRÓDEŁ
 - PG - TEREN GÓRNICZY
 - R - TERENY ROLNICZE
 - ZL - TERENY LEŚNE
- GRANICE TERENÓW I OBSZARÓW GÓRNICZYCH
 - GRANICE UDOKUMENTOWANYCH ŹŁÓŻ
 - 1P, SYMBOLE LITEROWE I NUMERY PORZĄDKOWE
- INFRASTRUKTURA TECHNICZNA**
- ISTNIEJĄCA INFRASTRUKTURA ENERGETYCZNA
 - ISTNIEJĄCA INFRASTRUKTURA WODOCIĄGOWA
 - PROJEKTOWANA INFRASTRUKTURA WODOCIĄGOWA
 - PROJEKTOWANA INFRASTRUKTURA KANALIZACYJNA



MIASTO SUWAŁKI

MIASTO SUWAŁKI