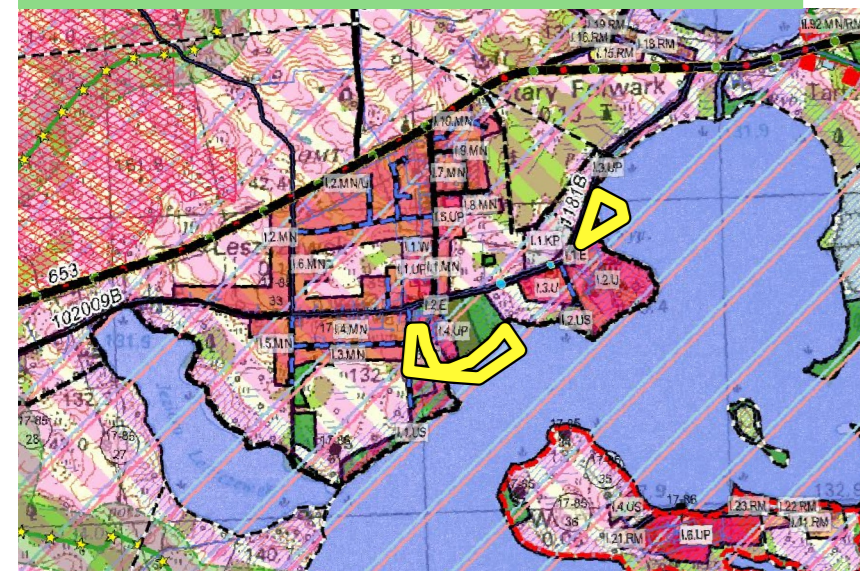


STUDIUM UWARUNKWAŃ I KIERUNKÓW ZAGOSPODAROWANIA PRZESTRZENNEGO GMINY SUWAŁKI

SKALA 1:25 000

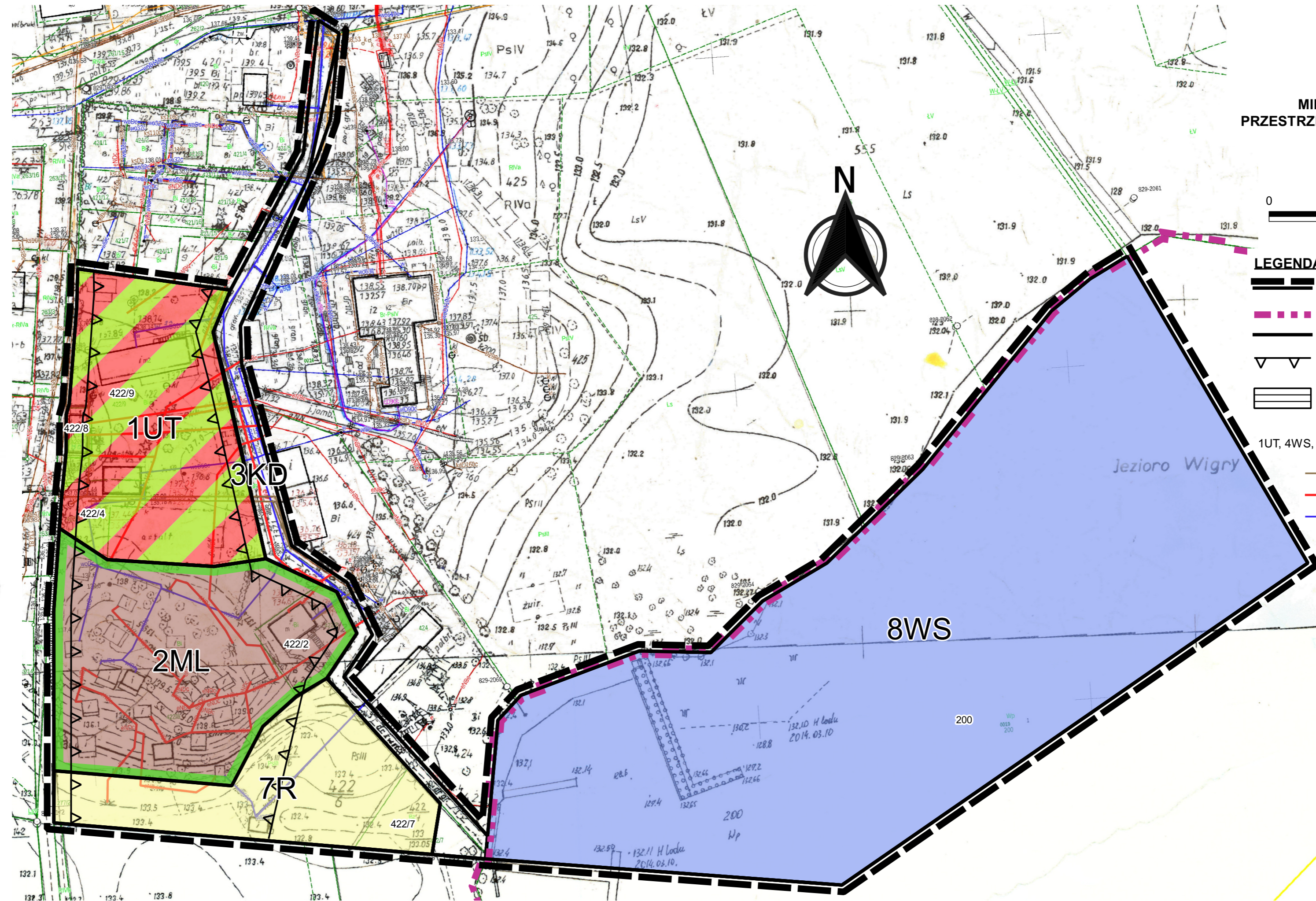
KIERUNKI ZAGOSPODAROWANIA PRZESTRZENNEGO



GRANICE OPRACOWANIA PLANU

KIERUNKI ZAGOSPODAROWANIA PRZESTRZENNEGO LEGENDA DO RYSUNKU W SKALI 1:25 000

GRANICE	STRUKTURA PRZESTRZENNA GMINY ORAZ PRZEZNACZENIE TERENÓW
GRANICE OBSZARU OBJĘTEGO STUDIUM	TERENY ZABUDOWY MIESZKANIOWEJ WIELORODZINNEJ
GRANICE POWIATÓW	TERENY ZABUDOWY MIESZKANIOWEJ JEDNORODZINNEJ
GRANICE OBRĘBÓW GEODEZYJNYCH	TERENY ZWARTEJ ZABUDOWY WIEJSKIEJ
GRANICE OBSZARÓW OBJĘTYCH MIEJSCOWYMI PLANAMI ZAGOSPODAROWANIA PRZESTRZENNEGO	OBSZARY USŁUGOWE
MPZP OBOWIĄZUJĄCE	TERENY PRODUKCYJNE, SKŁADY I MAGAZYNY
MPZP W TRAKCIE OPRACOWANIA	TERENY OBIEKTÓW HANDLOWYCH O POWIERZCHNI SPRZEDAŻY POWYŻEJ 2000m
DROGI PUBLICZNE	TERENY SPORTU I REKREACJI
KRAJOWE ISTNIEJĄCE	TERENY ROLNE
KRAJOWA PROJEKTOWANA	TERENY RODZINNYCH OGRODÓW DZIAŁKOWYCH
WOJEWÓDZKIE ISTNIEJĄCE	TERENY CMENTARZY
POWIATOWE ISTNIEJĄCE	TERENY ZIELENI
GMINNE ISTNIEJĄCE	TERENY LASÓW
GMINNA (przeniesienie)	
GMINNE PROJEKTOWANE	

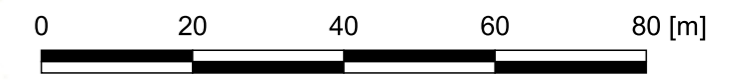


ZAŁĄCZNIK NR 1
DO UCHWAŁY NR XXXI/328/21
RADY GMINY SUWAŁKI
z dnia 27 lipca 2021 r.

Arkusz 1

MIEJSCOWY PLAN ZAGOSPODAROWANIA PRZESTRZENNEGO CZĘŚCI WSI STARY FOLWARK W GMINIE SUWAŁKI

RYSUNEK PLANU W SKALI 1:1000



LEGENDA

GRANICE OBSZARU OBJĘTEGO PLANEM
GRANICE OBRĘBÓW GEODEZYJNYCH
LINIE ROZGRANICZAJĄCE
NIEPRZEKACZALNE LINIE ZABUDOWY
OBSZARY SZCZEGÓLNEGO ZAGROŻENIA POWODZIĄ obszar, na którym prawdopodobieństwo wystąpienia powodzi wynosi 1%
1UT, 4WS, ... SYMBOLE LITEROWE I NUMERY PORZĄDKOWE

ISTNIEJĄCA INFRASTRUKTURA KANALIZACYJN
ISTNIEJĄCA INFRASTRUKTURA ENERGETYCZNA
ISTNIEJĄCA INFRASTRUKTURA WODOCIĄGOWA

PRZEZNACZENIE TERENÓW

TEREN ZABUDOWY REKREACJI INDYWIDUALNEJ
TERENY USŁUG TURYSTYCZNYCH
TERENY WÓD
TEREN ZADRZEWIONY I ZAKRZEWIONY
TEREN ROLNICZY
TEREN DROGI PUBLICZNEJ