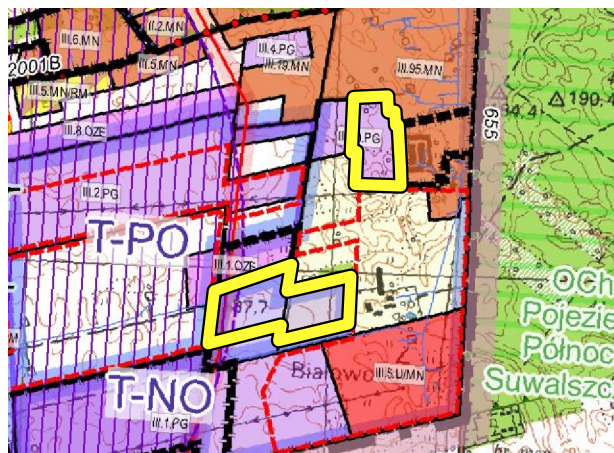


KIERUNKI ZAGOSPODAROWANIA PRZESTRZENNEGO



KIERUNKI ZAGOSPODAROWANIA PRZESTRZENI
LEGENDA DO RYSUNKU W SKALI 1:25 000


- GRANICE**
- GRANICE OBSZARU OBJĘTEGO STUDIUM
 - GRANICE POWIATÓW
 - - - GRANICE OBREBÓW GEODEZYJNYCH
 - GRANICE OBSZARÓW OBJĘTYCH MIEJSCOWYMI PLANAMI ZAGOSPODAROWANIA PRZESTRZENNEGO
 - MPZP OBOWIĄZUJĄCE
 - MPZP W TRAKCIE OPRACOWANIA

- DROGI PUBLICZNE**
- KRAJOWE ISTNIEJĄCE
 - KRAJOWA PROJEKTOWANA
 - WOJEWÓDZKIE ISTNIEJĄCE
 - POWIATOWE ISTNIEJĄCE
 - GMINNE ISTNIEJĄCE
 - - - GMINNA (przeniesienie)
 - GMINNE PROJEKTOWANE

— GRANICE OPRACOWANIA PLANU

STRUKTURA PRZESTRZENNA GMINY
ORAZ PRZEZNACZENIE TERENÓW

- TERENY ZABUDOWY MIESZKANIOWEJ WIELORODZINNEJ
- TERENY ZABUDOWY MIESZKANIOWEJ JEDNORODZINNEJ
- TERENY ZWARTEJ ZABUDOWY WIEJSKIEJ
- OBSZARY USŁUGOWE
- TERENY PRODUKCYJNE, SKŁADY I MAGAZYNY
- TERENY OBIEKTÓW HANDLOWYCH O POWIERZCHNI SPRZEDAŻY POWYŻEJ 2000m
- TERENY SPORTU I REKREACJI
- TERENY ROLNE
- TERENY RODZINNYCH OGRODÓW DZIAŁKOWYCH
- TERENY CMENTARZY
- TERENY ZIELENI
- TERENY LASÓW
- OBSZARY INFRASTRUKTURY
- OBSZARY I TERENY GÓRNICZE
- TERENY OZE (NA KTÓRYCH ROZMIESZCZONE BĘDĄ URZĄDZENIA WYTWARZAJĄCE ENERGIĘ Z ODNAWIALNYCH ŹRÓDEŁ ENERGII O MOCY PRZEKRACZAJĄCEJ 100 KW, A TAKŻE ICH STREFY OCHRONNE ZWIĄZANE Z OGRANICZENIAMI W ZABUDOWIE ORAZ ZAGOSPODAROWANIU)



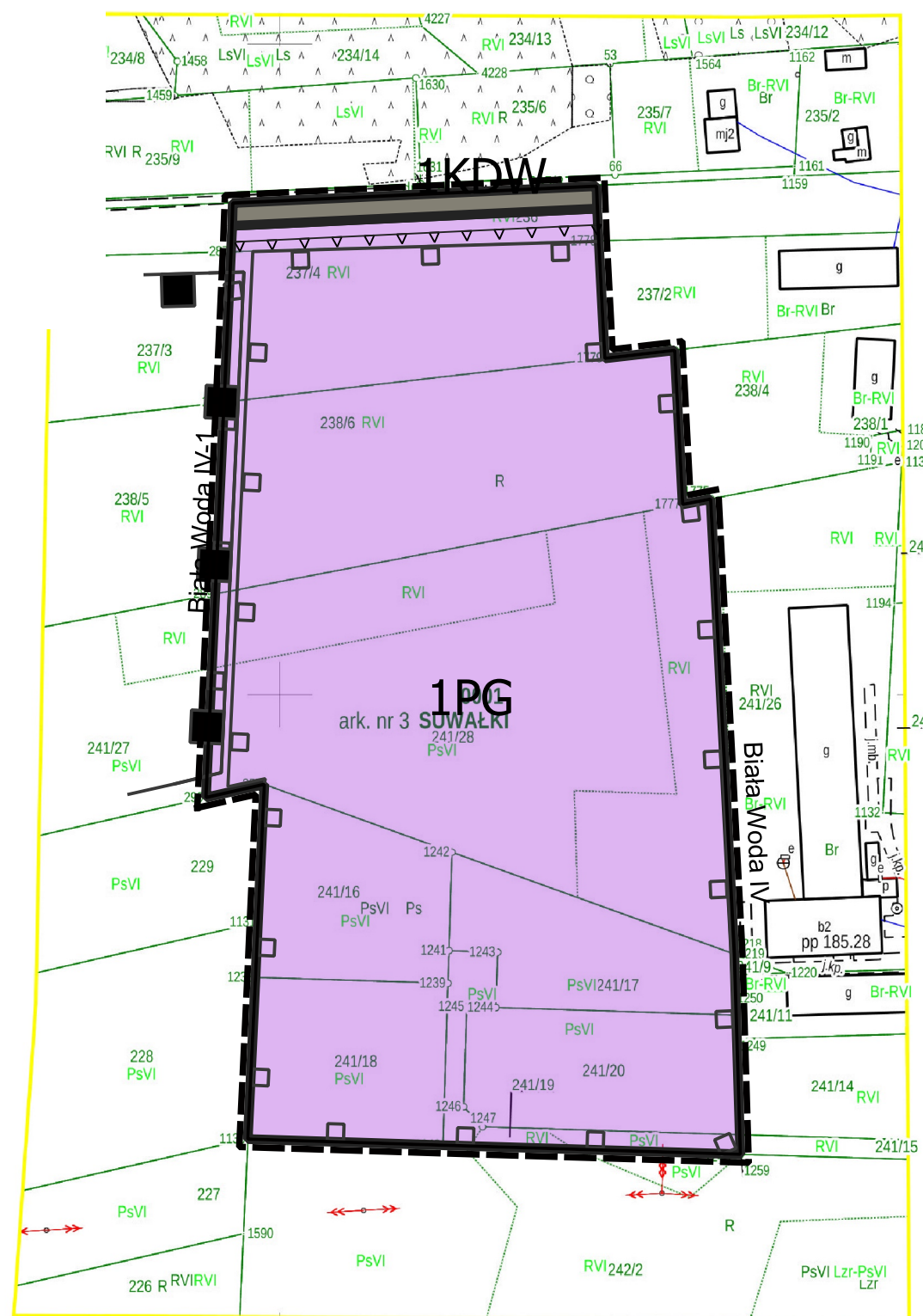
WALORYZACJA TERENÓW GMINY SUWAŁKI
POD KĄTEM WYSTĘPOWANIA
ZŁOŻ KRUSZYWA NATURALNEGO I OCHRONY
ISTNIEJĄCYCH ZASOBÓW KOPALIN

- TERENY NIEDOSTĘPNE DLA SUROWCOWEGO WYKORZYSTANIA - T-ND
- TERENY KWALIFIKOWANE DO NAJWYŻSZEJ OCHRONY ZŁOŻ - T-NO
- TERENY KWALIFIKOWANE DO PODWYŻSZONEJ OCHRONY ZŁOŻ - T-PO
- TERENY KWALIFIKOWANE DO ZWYKŁEJ OCHRONY ZŁOŻ - T-ZO

MIEJSCOWY PLAN ZAGOSPODAROWANIA PRZESTRZENNEGO CZĘŚCI OBREBU
GEODEZYJNEGO BIAŁA WODA, BRÓD NOWY I OSOWA W GMINIE SUWAŁKI

BIAŁA WODA

RYSUNEK PLANU W SKALI 1:2000



LEGENDA

- GRANICE OBSZARÓW OBJĘTYCH PLANEM
- LINIE ROZGRANICZAJĄCE
- ▽▽▽ NIEPRZEKRACZALNA LINIA ZABUDOWY
- GRANICE TERENÓW GÓRNICZYCH
- GRANICE OBSZARÓW GÓRNICZYCH
- GRANICE UDOKUMENTOWANYCH ZŁOŻ
- PRZEZNACZENIE TERENÓW**
- KDW - TERENY DRÓG WEWNĘTRZNYCH
- PG - TERENY GÓRNICZE
- 3PG, SYMBOLE LITEROWE I NUMERY PORZĄDKOWE