

**UCHWAŁA NR XXXIII/341/21
RADY GMINY SUWAŁKI**

z dnia 28 września 2021 r.

**w sprawie miejscowego planu zagospodarowania przestrzennego części obrębu geodezyjnego Sobolewo
w gminie Suwałki.**

Na podstawie art. 18 ust. 2 pkt 5 ustawy z dnia 8 marca 1990 r. o samorządzie gminnym (Dz. U. z 2021 r. poz. 1372), oraz art. 20 ust. 1 ustawy z dnia 27 marca 2003 r. o planowaniu i zagospodarowaniu przestrzennym (Dz. U. z 2021 r. poz. 741 ze zm.), Rada Gminy Suwałki uchwala co następuje:

§ 1. 1. Stwierdza się, że plan nie narusza ustaleń „Studium uwarunkowań i kierunków zagospodarowania przestrzennego gminy Suwałki” uchwalonego uchwałą Nr XXII/235/20 Rady Gminy Suwałki z dnia 27 października 2020 roku.

2. Uchwala się Miejscowy plan zagospodarowania przestrzennego części obrębu geodezyjnego Sobolewo w Gminie Suwałki, w granicach określonych w uchwale Nr XV/164/20 z dnia 04 lutego 2020 r. w sprawie przystąpienia do sporządzenia miejscowego planu zagospodarowania przestrzennego części obrębu geodezyjnego Sobolewo w Gminie Suwałki, zwany dalej planem.

3. Obszar opracowania planu obejmuje powierzchnię około 28,12 ha.

§ 2. Plan składa się z ustaleń stanowiących treść niniejszej uchwały oraz następujących załączników podlegających uchwaleniu i opublikowaniu:

- 1) rysunku planu w skali 1:2000, na który składa się 1 ponumerowany arkusz, stanowiący załącznik nr 1;
- 2) rozstrzygnięcia dotyczącego sposobu rozpatrzenia uwag do projektu planu, (w tym listy nieuwzględnionych uwag do projektu planu), stanowiącego załącznik nr 2;
- 3) rozstrzygnięcia o sposobie realizacji zapisanych w planie inwestycji z zakresu infrastruktury technicznej, które należą do zadań własnych gminy oraz zasadach ich finansowania, stanowiącego załącznik nr 3;
- 4) danych przestrzennych, o których mowa w art. 67a oraz art. 67 c, ust. 2 pkt 1 ustawy z dnia 27 marca 2003 r. o planowaniu i zagospodarowaniu przestrzennym (Dz. U. z 2021 r. poz. 741 ze zm.), stanowiących załącznik nr 4.

**Rozdział 1.
USTALENIA OGÓLNE**

§ 3. Celem regulacji prawnych zawartych w ustaleniach planu jest:

- 1) ustalenie przeznaczenia i zasad zagospodarowania terenów oraz form ochrony terenów, z zachowaniem warunków określonych w ustawach i postanowieniach przepisów szczególnych;
- 2) uwzględnienie zadań publicznych o charakterze lokalnym;
- 3) ustalenie przeznaczenia terenów;
- 4) kształtowanie ładu przestrzennego oraz łagodzenie konfliktów przestrzennych.

§ 4. W niniejszym planie, stosownie do jego problematyki, określa się:

- 1) przeznaczenie terenów oraz linie rozgraniczające tereny o różnym przeznaczeniu lub różnych zasadach zagospodarowania (Rozdział 1 oraz Załącznik nr 1 – rysunek planu);
- 2) zasady ochrony i kształtowania ładu przestrzennego (Rozdział 2);
- 3) zasady ochrony środowiska, przyrody i krajobrazu oraz zasady kształtowania krajobrazu (Rozdział 3);
- 4) zasady ochrony dziedzictwa kulturowego i zabytków, w tym krajobrazów kulturowych, oraz dóbr kultury współczesnej (Rozdział 4);
- 5) wymagania wynikające z potrzeb kształtowania przestrzeni publicznych (Rozdział 5);

- 6) zasady kształtowania zabudowy oraz wskaźniki zagospodarowania terenu, maksymalną i minimalną intensywność zabudowy jako wskaźnik powierzchni całkowitej zabudowy w odniesieniu do powierzchni działki budowlanej, minimalny udział procentowy powierzchni biologicznie czynnej w odniesieniu do powierzchni działki budowlanej, maksymalną wysokość zabudowy, minimalną liczbę miejsc do parkowania w tym miejsca przeznaczone na parkowanie pojazdów zaopatrzonych w kartę parkingową i sposób ich realizacji oraz linie zabudowy i gabaryty obiektów (Rozdział 13);
- 7) granice i sposoby zagospodarowania terenów lub obiektów podlegających ochronie, ustalonych na podstawie odrębnych przepisów, terenów górniczych, a także obszarów szczególnego zagrożenia powodzią, obszarów osuwania się mas ziemnych, krajobrazów priorytetowych określonych w audycie krajobrazowym oraz w planach zagospodarowania przestrzennego województwa (Rozdział 6);
- 8) szczegółowe zasady i warunki scalania i podziału nieruchomości objętych planem miejscowym (Rozdział 11);
- 9) szczególne warunki zagospodarowania terenów oraz ograniczenia w ich użytkowaniu, w tym zakaz zabudowy (Rozdział 7);
- 10) zasady modernizacji, rozbudowy i budowy systemów komunikacji i infrastruktury technicznej (Rozdział 8);
- 11) sposób i termin tymczasowego zagospodarowania, urządzania i użytkowania terenów (Rozdział 9);
- 12) stawki procentowe, na podstawie których ustala się opłatę, o której mowa w art. 36 ust. 4 ustawy z dnia 27 marca 2003 r. o planowaniu i zagospodarowaniu przestrzennym (Rozdział 10);
- 13) granice terenów pod budowę urządzeń wytwarzających energię z odnawialnych źródeł energii o mocy przekraczającej 100kW, oraz granice ich stref ochronnych związanych z ograniczeniami w zabudowie, zagospodarowaniu i użytkowaniu terenu oraz występowaniem znaczącego oddziaływania tych urządzeń na środowisko (Rozdział 13);
- 14) granice terenów rozmieszczenia inwestycji celu publicznego o znaczeniu lokalnym (Rozdział 13);
- 15) sposób usytuowania obiektów budowlanych w stosunku do dróg i innych terenów publicznie dostępnych oraz do granic przyległych nieruchomości, kolorystykę obiektów budowlanych oraz pokrycie dachów (Rozdział 2 i Rozdział 13);

§ 5. 1. Ilekroć w niniejszej uchwale jest mowa o:

- 1) **przepisach odrębnych** – należy przez to rozumieć przepisy ustaw wraz z aktami wykonawczymi;
- 2) **rysunku planu** – należy przez to rozumieć rysunek, sporządzony na odpowiednim podkładzie geodezyjnym w skali 1:2000, zawarty w granicach obszaru objętego planem, wraz z informacjami i oznaczeniami obrazującymi ustalenia niniejszego planu, stanowiący załącznik nr 1 do niniejszej uchwały;
- 3) **liniach rozgraniczających** – należy przez to rozumieć linie rozgraniczające tereny o różnych przeznaczeniach lub różnych zasadach zagospodarowania wyznaczone na rysunku planu i stanowiące ustalenie planu;
- 4) **terenie** – należy przez to rozumieć obszar wyznaczony na rysunku planu liniami rozgraniczającymi, o określonym przeznaczeniu i zasadach zagospodarowania, oznaczony numerem porządkowym i symbolem literowym, odpowiadającym temu przeznaczeniu, zgodnie z § 6 niniejszej uchwały;
- 5) **przeznaczeniu podstawowym** – należy przez to rozumieć takie przeznaczenie, które przeważa na danym terenie – główny sposób zagospodarowania terenu, któremu muszą być podporządkowane inne funkcje;
- 6) **przeznaczeniu dopuszczalnym** – należy przez to rozumieć rodzaje przeznaczenia inne niż podstawowe, które uzupełniają, wzbogacają przeznaczenie podstawowe;
- 7) **budynkach i budowlach pomocniczych** – należy przez to rozumieć budynki i budowle uzupełniające podstawowe przeznaczenie terenu np. budynki gospodarcze, magazynowe, garaże, sauny, altany, deszczochrony, wiaty na potrzeby gospodarcze lub rekreacyjne, podziemne piwnice itp. z dopuszczeniem powierzchniowych form zagospodarowania terenu np. stawy, oczka wodne;
- 8) **działce budowlanej** – należy stosować definicję zawartą w przepisach o planowaniu i zagospodarowaniu przestrzennym;

- 9) **całkowitej powierzchni zabudowy** – należy przez to rozumieć sumę powierzchni zabudowy wszystkich obiektów kubaturowych na działce budowlanej, mierzoną po zewnętrznym obrysie ścian kondygnacji przyziemnej lub nadziemnej; do powierzchni zabudowy zalicza się również prześwity, przejścia, zadaszenia lub inne elementy budynku mające oparcie na ziemi;
- 10) **nieprzekraczalnej linii zabudowy** – należy przez to rozumieć linię, której nie wolno przekroczyć przez najdalej wysunięte elementy projektowanego budynku, budowli pomocniczej, takie jak: podesty, tarasy, balkony, wykusze, schody wyrównawcze, pochylnie, itp.; linia ta nie dotyczy elementów małej architektury;
- 11) **zieleni izolacyjnej** – należy przez to rozumieć zieleni pełniącą funkcje ochronne, ograniczającą rozprzestrzenianie się zanieczyszczeń i hałasu lub oddzielającą funkcjonalnie i optycznie, stanowiącą pas zwartej zieleni w formie zróżnicowanych nasadzeń drzew i krzewów (w tym zimozielonych).

2. Pojęcia i określenia użyte w planie, a nie zdefiniowane powyżej, należy rozumieć zgodnie z obowiązującymi przepisami prawa, a w przypadku ich braku zgodnie z ich ogólnym rozumieniem słownikowym.

§ 6. 1. Ustala się następujące przeznaczenia terenów:

- 1) tereny zabudowy mieszkaniowej jednorodzinnej, oznaczone na rysunku planu symbolem **MN**;
- 2) teren zabudowy przemysłowej – pod budowę urządzeń wytwarzających energię z odnawialnych źródeł energii, oznaczony na rysunku planu symbolem **P**;
- 3) teren powiatowej drogi publicznej, oznaczone na rysunku planu symbolem **KD**.

2. Na terenach, o których mowa w ust. 1 ustala się przeznaczenie podstawowe, a w razie potrzeby przeznaczenie dopuszczalne oraz warunki jego dopuszczenia.

§ 7. 1. Następujące oznaczenia graficzne na rysunku planu są obowiązującymi ustaleniami planu:

- 1) granice obszaru objętego planem;
- 2) linie rozgraniczające;
- 3) nieprzekraczalne linie zabudowy;
- 4) symbole literowe określające przeznaczenie terenów oraz ich numery porządkowe;

2. Oznaczenia graficzne znajdujące się na rysunku planu, niewymienione w ust. 1, mają charakter informacyjny.

3. Oznaczenia granic obszaru objętego planem, biegnące wzdłuż linii rozgraniczających, należy traktować jako biegnące w osi tych linii.

Rozdział 2.

ZASADY OCHRONY I KSZTAŁTOWANIA ŁADU PRZESTRZENNEGO

§ 8. 1. Podstawą ustaleń miejscowego planu jest zasada zrównoważonego rozwoju, przez którą rozumie się taki rozwój społeczno-gospodarczy, w którym następuje proces integrowania działań politycznych, gospodarczych i społecznych, z zachowaniem równowagi przyrodniczej oraz trwałości podstawowych procesów przyrodniczych, w celu zagwarantowania możliwości zaspokajania podstawowych potrzeb poszczególnych społeczności lub obywateli zarówno współczesnego pokolenia, jak i przyszłych pokoleń.

2. Budynki, których realizacja nie wymaga pozwolenia na budowę, należy realizować wyłącznie na terenach przeznaczonych w planie pod zabudowę lub na terenach z dopuszczeniem zabudowy, zgodnie z zasadami określonymi w planie.

3. Wszystkie budynki na działce budowlanej winny tworzyć harmonijnie ukształtowany zespół zabudowy.

4. Pozostałe zasady kształtowania zabudowy dla poszczególnych terenów zawarto w ustaleniach szczegółowych w Rozdziale 13.

5. Nie wyznacza się miejsc przeznaczonych na parkowanie pojazdów zaopatrzonych w kartę parkingową.

Rozdział 3.

ZASADY OCHRONY ŚRODOWISKA, PRZYRODY I KRAJOBRAZU ORAZ ZASADY Kształtowania krajobrazu

§ 9. 1. Obszar objęty planem położony jest poza formami ochrony przyrody w rozumieniu ustawy o ochronie przyrody. Ustala się priorytet wymagań ochrony środowiska i przyrody poprzez:

- 1) zakaz odprowadzania nieoczyszczonych ścieków do gruntu;
- 2) nakaz rozwiązania gospodarki wodno-ściekowej w sposób nieszkodliwy dla środowiska, poprzez budowę systemu kanalizacyjnego i odprowadzania ścieków do oczyszczalni ścieków;

2. Realizacja przedsięwzięć mogących znacząco oddziaływać na środowisko wymaga przeprowadzenia oceny oddziaływania przedsięwzięcia na środowisko – zgodnie z przepisami odrębnymi.

3. Zgodnie z przepisami Prawa ochrony środowiska, dotyczącymi dopuszczalnych poziomów hałasu w środowisku ustala się, że tereny określone w § 6 ust. 1 pkt. 1, zalicza się do kategorii terenów przeznaczonych pod zabudowę jednorodziną;

4. Ustala się następujące zasady ochrony i kształtowania krajobrazu:

- 1) zakłada się rozwój terenów zabudowy w harmonii z wykształconym układem przestrzennym wsi, z zachowaniem wymogów ładu przestrzennego;
- 2) zagospodarowanie terenów przeznaczonych pod zabudowę powinno nawiązywać do zagospodarowania terenów sąsiednich oraz harmonizować z otaczającym krajobrazem;
- 3) przy wznoszeniu nowych obiektów budowlanych należy zachować właściwą skalę i charakter zabudowy - stosować tradycyjne formy architektoniczne charakterystyczne dla tego obszaru - zgodnie z ustaleniami szczegółowymi niniejszej uchwały.

Rozdział 4.

ZASADY OCHRONY DZIEDZICTWA KULTUROWEGO I ZABYTKÓW, W TYM KRAJOBRAZÓW KULTUROWYCH, ORAZ DÓBR KULTURY WSPÓŁCZESNEJ

§ 10. 1. Na terenach objętych planem nie występują zabytki wpisane do rejestru zabytków oraz wojewódzkiej i powiatowej ewidencji zabytków.

2. W granicach opracowania planu nie znajdują się zaewidencjonowane stanowiska archeologiczne (zgodnie z Archeologicznym Zdjęciem Polski AZP).

3. Teren opracowania planu miejscowego nie jest objęty ochroną konserwatorską.

4. W przypadku natrafienia, w trakcie prowadzenia robót budowlanych lub ziemnych na przedmiot, co do którego istnieje przypuszczenie, iż jest on zabytkiem, należy postępować zgodnie z przepisami ustawy o ochronie zabytków i opiece nad zabytkami.

Rozdział 5.

WYMAGANIA WYNIKAJĄCE Z POTRZEB Kształtowania przestrzeni publicznych

§ 11. 1. Na terenach objętych planem nie projektuje się przestrzeni publicznych innych niż powiatowa droga publiczna oznaczona symbolem 1KD.

2. Wymagania wynikające z potrzeb kształtowania przestrzeni publicznych określono w ustaleniach szczegółowych, dotyczących terenu 1KD.

Rozdział 6.

GRANICE I SPOSOBY ZAGOSPODAROWANIA TERENÓW LUB OBIEKTÓW PODLEGAJĄCYCH OCHRONIE, USTALONYCH NA PODSTAWIE ODRĘBNYCH PRZEPISÓW, TERENÓW GÓRNICZYCH, A TAKŻE OBSZARÓW SZCZEGÓLNEGO ZAGROŻENIA POWODZIĄ, OBSZARÓW OSUWANIA SIĘ MAS ZIEMNYCH, KRAJOBRAZÓW PRIORYTETOWYCH OKREŚLONYCH W AUDYCIE KRAJOBRAZOWYM ORAZ W PLANACH ZAGOSPODAROWANIA PRZESTRZENNEGO WOJEWÓDZTWA

§ 12. 1. W granicach opracowania planu znajduje się teren złoża kruszywa naturalnego (piasku ze żwirem) „Sobolewo-Krzywe”, a także teren i obszar górniczy „Sobolewo I”. Obszar objęty planem został zrehabilitowany decyzjami Starosty Suwalskiego GNA.II.6014-3/99, GNA.II.6018-1/3/01 i GNA.II.6018-1/1/04.

2. W granicach niniejszego planu nie występują obszary szczególnego zagrożenia powodzią oraz obszary osuwania się mas ziemnych.

3. W granicach niniejszego planu nie występują krajobrazy priorytetowe określone w audycie krajobrazowym oraz w Planie Zagospodarowania Przestrzennego Województwa Podlaskiego.

4. Ustalenia dotyczące urządzeń melioracyjnych:

- 1) zabrania się niszczenia lub uszkodzenia urządzeń melioracji wodnych;
- 2) wszelkie przekształcenia systemu melioracji należy realizować zgodnie z przepisami ustawy Prawo wodne.

Rozdział 7.

SZCZEGÓLNE WARUNKI ZAGOSPODAROWANIA TERENÓW ORAZ OGRANICZENIA W ICH UŻYTKOWANIU, W TYM ZAKAZ ZABUDOWY

§ 13. 1. Ustalenia w zakresie przepisów o ochronie przeciwpożarowej:

- 1) zabudowę należy realizować i użytkować zgodnie z przepisami budowlanymi;
- 2) należy zapewnić właściwą ochronę przeciwpożarową i zabezpieczenia przeciwpożarowe budynków i budowli;
- 3) należy zapewnić zaopatrzenie w wodę na cele przeciwpożarowe;
- 4) istniejąca i projektowana komunikacja powinna umożliwiać dojazd i dostęp dla jednostek ratowniczo-gaśniczych straży pożarnej.

2. Ustalenia w zakresie przepisów o obronie cywilnej:

- 1) przygotowanie budowli ochronnych dla ludności – zgodnie z przepisami odrębnymi dotyczącymi obrony cywilnej;
- 2) stacje transformatorowe dostosować do systemu wygaszania oświetlenia zewnętrznego;
- 3) układ dróg powinien spełniać następujące warunki:
 - a) odpowiednią szerokość uniemożliwiającą ewentualne zagruzowanie,
 - b) połączenie z traktami przelotowymi zapewniające sprawną ewakuację ludności w okresie zagrożenia,
 - c) wyznaczenie bezpiecznych tras przejazdu dla pojazdów z niebezpiecznymi środkami chemicznymi.

Rozdział 8.

ZASADY MODERNIZACJI, ROZBUDOWY I BUDOWY SYSTEMÓW KOMUNIKACJI I INFRASTRUKTURY TECHNICZNEJ

§ 14. 1. Ustala się zasady modernizacji, rozbudowy i budowy systemów komunikacji:

- 1) dla obsługi komunikacyjnej obszaru objętego planem wyznacza się teren powiatowej drogi publicznej, oznaczony na rysunku planu symbolem 1KD.
- 2) ustala się minimalną liczbę miejsc do parkowania w ilości 2 miejsc – dla zabudowy mieszkalnej, na terenie działki lub w garażu.

2. Adaptuje się przebiegi istniejących sieci infrastruktury technicznej oraz dopuszcza się ich rozbudowę, przebudowę (w tym np. przewodów i urządzeń sieci wodociągowej, kanalizacyjnej, elektroenergetycznej, gazowej, telefonicznej, teleinformatycznej itp.) w granicach opracowania niniejszego planu.

3. Ustala się zasadę rozbudowy głównych sieci infrastruktury technicznej w liniach rozgraniczających dróg i na terenach przylegających, o ile ustalenia szczegółowe zawarte w Rozdziale 13 nie stanowią inaczej.

4. Realizacja infrastruktury technicznej na poszczególnych terenach musi być zgodna z przepisami odrębnymi i nie może uniemożliwiać zagospodarowania terenu zgodnie z przeznaczeniem ustalonym w niniejszym planie.

5. Budowa, przebudowa, rozbudowa oraz podłączenie do sieci infrastruktury technicznej są możliwe na podstawie niniejszego planu, w oparciu o warunki techniczne wydane przez administratora sieci, zgodnie z przepisami odrębnymi.

6. Dopuszcza się montaż na dachach i elewacjach budynków urządzeń i innych elementów infrastruktury związanych z konwersją energii promieniowania słonecznego na ciepło lub energię elektryczną (np. ogniwa fotowoltaiczne i kolektory słoneczne) o mocy do 100kW.

7. Przy opracowywaniu projektów budowlanych należy uwzględnić istniejącą infrastrukturę telekomunikacyjną podziemną i nadziemną, od której należy zachować odległości zgodnie z obowiązującymi normami.

8. Ustala się zasadę w zakresie obsługi telekomunikacyjnej w oparciu o sieci komórkowe.

9. Dla terenów bez dostępu do sieci infrastruktury technicznej, dopuszcza się rozwiązania indywidualne, zgodnie z przepisami odrębnymi.

10. Nie ogranicza się możliwości realizacji inwestycji telekomunikacyjnych, w tym związanych z sieciami szerokopasmowymi, zgodnie z przepisami o wspieraniu rozwoju usług i sieci telekomunikacyjnych, pod warunkiem przestrzegania pozostałych zapisów planu.

11. Zasady usuwania odpadów określają przepisy o utrzymaniu czystości i porządku w gminach.

12. W zakresie odprowadzania wód opadowych ustala się:

- 1) objęcie systemami odprowadzającymi wody opadowe i roztopowe z terenów zabudowanych i utwardzonych;
- 2) odprowadzanie wód opadowych i roztopowych na teren własnych nieruchomości inwestora;
- 3) usunięcie z wód opadowych i roztopowych substancji określonych w przepisach odrębnych, przed ich wprowadzeniem do odbiornika, za pomocą urządzeń do podczyszczania, zlokalizowanych na terenie własnym inwestora;
- 4) utwardzenie i skanalizowanie terenów, na których może dojść do zanieczyszczenia substancjami, o których mowa w pkt 3.

13. W zakresie odprowadzania ścieków bytowych, komunalnych lub przemysłowych ustala się:

- 1) usuwanie nieczystości płynnych do sieci kanalizacji sanitarnej;
- 2) zakaz wprowadzania oczyszczonych i nieoczyszczonych ścieków na tereny dróg znajdujących się w bezpośrednim sąsiedztwie.

14. W zakresie zaopatrzenia w ciepło ustala się:

- 1) ogrzewanie budynków planuje się w oparciu o własne, indywidualne źródła ciepła, spełniające wymagania przepisów szczególnych w zakresie emisji zanieczyszczeń do powietrza;
- 2) preferuje się źródła ciepła nie emitujące zanieczyszczeń (energia elektryczna, słoneczna, pompy ciepła) lub źródła ciepła opalane biomasą, olejem lub gazem.

Rozdział 9.
**SPOSÓB I TERMIN TYMCZASOWEGO ZAGOSPODAROWANIA, URZĄDZANIA
I UŻYTKOWANIA TERENÓW**

§ 15. 1. Ustala się, że tereny, dla których plan zmienia przeznaczenie, mogą być wykorzystane w sposób dotychczasowy, do czasu ich zagospodarowania zgodnie z planem.

2. Dopuszcza się tymczasowe zajęcie terenów objętych planem a nie przeznaczonych pod zabudowę, na cele związane z budową dróg publicznych.

3. Po zakończeniu robót budowlanych, o których mowa w ust. 2, w części nie zajętej przez obiekty i urządzenia komunikacyjne, ustala się obowiązek bezwzględnego przywrócenia terenu do stanu zgodnego z jego dotychczasowym użytkowaniem lub przeznaczeniem ustalonym w niniejszym planie.

Rozdział 10.
**STAWKI PROCENTOWE, NA PODSTAWIE KTÓRYCH USTALA SIĘ OPŁATĘ, O KTÓREJ
MOWA W ART. 36 UST. 4 USTAWY Z DNIA 27 MARCA 2003 R. O PLANOWANIU
I ZAGOSPODAROWANIU PRZESTRZENNYM**

§ 16. Dla nieruchomości w granicach planu, dla których w związku z uchwaleniem niniejszego planu miejscowego wartość nieruchomości wzrosła, ustala się stawkę procentową wysokości 30% (słownie: trzydzieści procent).

Rozdział 11.
**SZCZEGÓŁOWE ZASADY I WARUNKI SCALANIA I PODZIAŁU NIERUCHOMOŚCI OBJĘTYCH
PLANEM MIEJSCOWYM**

§ 17. 1. Na obszarze objętym planem nie wyznacza się granic terenów przeznaczonych do scalania i podziału nieruchomości.

2. Szczegółowe zasady i warunki podziału poszczególnych nieruchomości zawarto w Rozdziale 13, w ustaleniach szczegółowych dla wyznaczonych w planie terenów.

3. Podział nieruchomości nie jest dopuszczalny, jeżeli projektowane do wydzielenia działki nie posiadają dostępu do drogi publicznej, rozumianego zgodnie z przepisami ustawy o planowaniu i zagospodarowaniu przestrzennym.

Rozdział 12.
**GRANICE TERENÓW INWESTYCJI CELU PUBLICZNEGO
O ZNACZENIU LOKALNYM I PONADLOKALNYM**

§ 18. Ustala się przebieg powiatowej drogi publicznej oznaczonej na rysunku planu symbolem 1KD, stanowiącej obszar rozmieszczenia inwestycji celu publicznego o znaczeniu lokalnym, zgodnie z zapisami § 21 niniejszej uchwały.

Rozdział 13.
**USTALENIA SZCZEGÓŁOWE DLA TERENÓW O RÓŻNYM PRZEZNACZENIU LUB RÓŻNYCH
ZASADACH ZAGOSPODAROWANIA**

§ 19. 1. Ustala się teren przemysłowy - pod budowę urządzeń wytwarzających energię z odnawialnych źródeł energii, oznaczony na rysunku planu symbolem 2P (o powierzchni około 26,00 ha),

2. Na terenie, o którym mowa w ust. 1, ustala się:

1) przeznaczenie podstawowe: teren przemysłowy – pod budowę urządzeń wytwarzających energię z odnawialnych źródeł energii o mocy powyżej 100 kW – związanych z konwersją energii promieniowania słonecznego na energię elektryczną wyłącznie w formie farm fotowoltaicznych wraz z niezbędnymi sieciami, urządzeniami i obiektami infrastruktury technicznej;

2) zakazuje się lokalizacji elektrowni wiatrowych.

3. Na terenie, o którym mowa w ust. 1, dopuszcza się lokalizację kontenerowej stacji transformatorowej oraz budynków zaplecza technicznego, sanitarnych, gospodarczych i ogrodzenia.

4. Teren oznaczony symbolem 2P obejmuje strefy ochronne związane z ograniczeniami w zabudowie oraz zagospodarowaniu i użytkowaniu terenu.

5. Ustala się następujące warunki i zasady zagospodarowania terenu:

- 1) maksymalny udział procentowy całkowitej powierzchni zabudowy w odniesieniu do powierzchni działki budowlanej – 80%;
- 2) przez powierzchnię zabudowy urządzeń wytwarzających energię z odnawialnych źródeł energii rozumie się powierzchnię terenu zajęta przez obiekty budowlane oraz pozostałą powierzchnię przeznaczoną do przekształcenia w wyniku realizacji przedsięwzięcia;
- 3) minimalny udział procentowy powierzchni biologicznie czynnej w odniesieniu do powierzchni działki budowlanej – 10%;
- 4) ustala się maksymalną i minimalną intensywność zabudowy:
 - a) maksymalna intensywność zabudowy – 0,8,
 - b) minimalna intensywność zabudowy – 0,1;
- 5) nie przewiduje się podziału geodezyjnego terenu 2P z wyjątkiem podziału geodezyjnego wynikającego z potrzeb zarządców sieci infrastruktury technicznej lub powiększenie sąsiedniej działki budowlanej.

6. Ustala się następujące warunki i zasady kształtowania zabudowy:

- 1) należy stosować obiekty i urządzenia o indywidualnych formach dostosowanych do technologii konwersji energii promieniowania słonecznego na energię elektryczną;
- 2) maksymalna wysokość zabudowy do 7,0 m;
- 3) wysokości kalenicy jednokondygnacyjnych obiektów przeznaczenia dopuszczalnego: do 6,0 m od średniego poziomu terenu przed głównym wejściem do budynku, dopuszcza się zastosowanie dachów o indywidualnych formach;
- 4) należy stosować pokrycia dachów w odcieniach brązu, szarości, zieleni, do wystroju zewnętrznego należy stosować materiały takie jak: kamień, wyroby ceramiczne, stalowe w odcieniach wkomponowanych w otaczający krajobraz.

§ 20.1. Ustala się tereny zabudowy mieszkaniowej jednorodzinnej, oznaczone na rysunku planu symbolem 3MN (o powierzchni około 1,59 ha).

2. Na terenach, o których mowa w ust. 1, ustala się:

- 1) przeznaczenie podstawowe: budynki mieszkalne jednorodzinne, budynki i budowle pomocnicze oraz urządzenia komunikacji wewnętrznej i urządzenia infrastruktury technicznej;
- 2) w zakresie przeznaczenia dopuszczalnego w budynku mieszkalnym jednorodzinnym mogą wystąpić usługi nieuciążliwe wbudowane, stanowiące do 30% powierzchni użytkowej budynku. Dopuszcza się lokalizowanie usług nieuciążliwych w budynkach pomocniczych.

3. Ustala się następujące warunki i zasady zagospodarowania terenu:

- 1) maksymalny udział procentowy całkowitej powierzchni zabudowy w odniesieniu do powierzchni działki budowlanej – 25%;
- 2) minimalny udział procentowy powierzchni biologicznie czynnej w odniesieniu do powierzchni działki budowlanej – 60%;
- 3) ustala się maksymalną i minimalną intensywność zabudowy:
 - a) maksymalna intensywność zabudowy – 0,75,
 - b) minimalna intensywność zabudowy – 0,05;
- 4) obsługa komunikacyjna działek budowlanych:
 - a) z powiatowej drogi publicznej oznaczonej symbolem 1KD,
 - b) ustala się konieczność zapewnienia nie mniej niż 2 miejsc parkingowych na terenie działki budowlanej dla funkcji mieszkalnej oraz nie mniej niż 1 miejsce postojowe na każde 30 m² powierzchni użytkowej usług w budynku;

- 5) ustala się nieprzekraczalne linie zabudowy w odległości co najmniej 8,0 m od zewnętrznej krawędzi jezdni publicznej drogi powiatowej oznaczonej symbolem 1KD;
- 6) ustala się możliwość realizacji budynków i budowli pomocniczych o powierzchni zabudowy nie przekraczającej 50 m²;
- 7) dopuszcza się lokalizację budynków pomocniczych na granicy działek budowlanych zgodnie z przepisami budowlanymi;
- 8) projektowane zagospodarowanie działki budowlanej winno uwzględniać przebieg istniejących i projektowanych sieci infrastruktury technicznej, z dopuszczeniem jej przebudowy i rozbudowy.

4. Ustala się następujące warunki i zasady kształtowania zabudowy:

- 1) wysokość budynków mieszkalnych ogranicza się do 2 kondygnacji nadziemnych, łącznie z użytkowym poddaszem;
- 2) wysokość budynków i budowli pomocniczych ogranicza się do 1 kondygnacji nadziemnej;
- 3) dopuszcza się podpiwniczenia budynków;
- 4) maksymalna wysokość zabudowy:
 - a) dla budynków mieszkalnych do 10,0 m;
 - b) dla budynków i budowli pomocniczych do 7,0 m;
 - c) sposób pomiaru wysokości budynków zgodnie z rozporządzeniem w sprawie warunków technicznych, jakim powinny odpowiadać budynki i ich usytuowanie.
- 5) w budynkach mieszkalnych należy stosować dwuspadowe lub wielospadowe wysokie dachy, o kącie nachylenia głównych połaci od 35° do 45°, z dopuszczeniem elementów dobudowanych takich jak: ganek, zadaszony taras, lukarny, garaż itp. o innej geometrii dachu;
- 6) główne kalenice dachów budynków mieszkalnych należy projektować wzdłuż drogi, z której przewidziano wjazd na działkę;
- 7) na budynkach i budowlach pomocniczych, których powierzchnia zabudowy nie przekroczy 15 m², dopuszcza się zastosowanie dachów o indywidualnych formach;
- 8) należy stosować pokrycia dachów w odcieniach brązu, szarości lub zieleni oraz ceglastym jednakowe pod względem użytego materiału i koloru na wszystkich budynkach w granicach działki budowlanej;
- 9) do wystroju zewnętrznego budynków należy stosować materiały takie jak: drewno, kamień, wyroby ceramiczne oraz tynki w jasnych odcieniach pastelowych: kremowego, beżu, żółtego;
- 10) gabaryty budynków i budowli pomocniczych winny harmonizować z budynkami mieszkalnymi na działce budowlanej;
- 11) zabrania się powstawania tymczasowych obiektów budowlanych niespełniających niniejszych wymogów.

5. Nowo wydzielane działki budowlane na terenie 3MN muszą spełniać następujące warunki:

- 1) szerokość frontu działki nie mniejszą niż 30,0 m;
- 2) powierzchnię nie mniejszą niż 1200 m².

6. Dopuszcza się podziały geodezyjne wynikające z potrzeb zarządców sieci infrastruktury technicznej oraz na powiększenie sąsiedniej działki budowlanej.

§ 21. 1. Ustala się teren powiatowej drogi publicznej, oznaczony na rysunku planu symbolem 1KD, o powierzchni około 0,53 ha.

2. Na terenie, o którym mowa w ust. 1, ustala się:

- 1) przeznaczenie podstawowe: teren drogi publicznej klasy lokalnej „Z” – w ciągu drogi powiatowej nr 1151B
- 2) adaptuje się przebieg istniejącej infrastruktury technicznej z możliwością jej rozbudowy i przebudowy oraz ustala się realizację nowych sieci i urządzeń infrastruktury technicznej z uwzględnieniem ustaleń § 14 niniejszej uchwały.

3. Na terenie, o których mowa w ust. 1, ustala się:

- 1) szerokość w liniach rozgraniczających – od 8,00 m do 12,0 m – zgodnie z rysunkiem planu;
- 2) szerokość jezdni do 6,0 m w zależności od potrzeb dostosowaną do ruchu pojazdów ciężarowych;
- 3) zjazdy na przyległe drogi i tereny;
- 4) infrastruktura techniczna;
- 5) obiekty budowlane i urządzenia drogowe związane z potrzebami zarządzania drogą lub potrzebami ruchu drogowego;
- 6) w zależności od potrzeb ścieżkę rowerową, pieszo-rowerową, obiekty i urządzenia małej architektury oraz urządzenia służące utrzymaniu porządku;
- 7) oświetlenie, chodniki, pasy zieleni izolacyjnej.

Rozdział 14. POSTANOWIENIA KOŃCOWE

§ 22. W stosunku do terenów objętych niniejszym planem, tracą moc ustalenia miejscowego planu zagospodarowania przestrzennego terenów położonych w obrębie geodezyjnym Sobolewo w Gminie Suwałki przyjętego Uchwałą Rady Gminy Suwałki Nr XXXVI/307/17 z dnia 23 października 2017 r. (opublikowaną w Dzienniku Urzędowym Województwa Podlaskiego poz. 4016 z 02 listopada 2017 roku).

§ 23. Wykonanie uchwały powierza się Wójtowi Gminy Suwałki.

§ 24. Uchwała wchodzi w życie po upływie 14 dni od daty ogłoszenia w Dzienniku Urzędowym Województwa Podlaskiego.

Przewodniczący Rady

Marek Jeromin

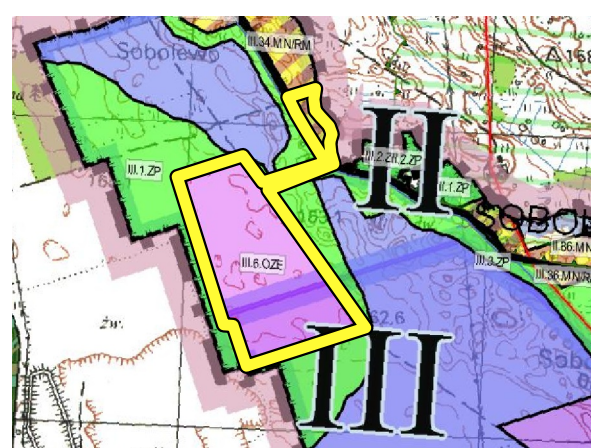
Załącznik Nr 1 do uchwały Nr XXXIII/341/21

Rady Gminy Suwałki

z dnia 28 września 2021 r.

KIERUNKI ZAGOSPODAROWANIA PRZESTRZENNEGO

KIERUNKI ZAGOSPODAROWANIA PRZESTRZENNEGO LEGENDA DO RYSUNKU W SKALI 1:25 000




- GRANICE**
- GRANICE OBSZARU OBJĘTEGO STUDIUM
 - GRANICE POWIATOWE
 - GRANICE OBSZARÓW GEODEZYJNYCH
 - GRANICE OBSZARÓW OBJĘTYCH MIEJSCOWYM PLANEM ZAGOSPODAROWANIA PRZESTRZENNEGO
 - SPZP CROVAZULIACIE
 - SPZP W TRAKCIE OPRACOWANIA
- DROGI PUBLICZNE**
- KRAJOWE ESTRIELAJE
 - KRAJOWA PROJEKTOWANA
 - WOJEWODZKIE ESTRIELAJE
 - POWIAZOWE ESTRIELAJE
 - GMINNE ESTRIELAJE
 - GMINNE (UCHWALONE)
 - GMINNE PROJEKTOWANE

- STRUKTURA PRZESTRZENIA GMINY ORAZ PRZEZNACZENIE TERENÓW**
- TERENY ZABUDOWY MIESZKANIOWEJ WIELORODZINNEJ
 - TERENY ZABUDOWY MIESZKANIOWEJ JEDNORODZINNEJ
 - TERENY ZABUDOWY WIEJSKIEJ
 - OBECZARY USŁUGOWE
 - TERENY PRODUKCYJNE, SKŁADY I MAGAZYNY
 - TERENY OBIEKTÓW HANDELOWYCH O POWIERZCHNI PRZEDZIAŁY POWYŻEJ 2000m²
 - TERENY SPORTU I REKREACJI
 - TERENY ROLNE
 - TERENY RODZIMYCH OGRODÓW DZIAŁKOWYCH
 - TERENY CMENTARZY
 - TERENY ZIELENI
 - TERENY LASÓW
 - OBECZARY INFRASTRUKTURY
 - OBECZARY I TERENY GÓRNICZE
 - TERENY GZE IIA KTÓRYCH WYKORZYSTANIE BĘDZIENIE WYTWARZAJĄCE ENERGIĘ Z ODNOWIALNYCH ŹRÓDEŁ ENERGETYCZNYCH (WŁADY I INNE) WYKORZYSTANIE BĘDZIENIE WYTWARZAJĄCE ENERGIĘ Z ODNOWIALNYCH ŹRÓDEŁ ENERGETYCZNYCH (WŁADY I INNE) WYKORZYSTANIE BĘDZIENIE WYTWARZAJĄCE ENERGIĘ Z ODNOWIALNYCH ŹRÓDEŁ ENERGETYCZNYCH (WŁADY I INNE)

- WALORYZACJA TERENÓW GMINY SUWAŁKI POD KĄTEM WYSTĘPWAŃA ŹŁOŻ KRZYŻYWA NATURALNEGO I OCHRONY HISTORICZNYCH ZABUDÓW KOPALNI**
- TERENY NIEODSTĘPNE DLA SUROWCOWEGO WYKORZYSTANIA - TND
 - TERENY KWALIFIKOWANE DO NAJWYŻSZEJ OCHRONY ŹŁOŻ - T4D
 - TERENY KWALIFIKOWANE DO PODWYŻSZEJ OCHRONY ŹŁOŻ - T4D
 - TERENY KWALIFIKOWANE DO ZWYKŁEJ OCHRONY ŹŁOŻ - T2D

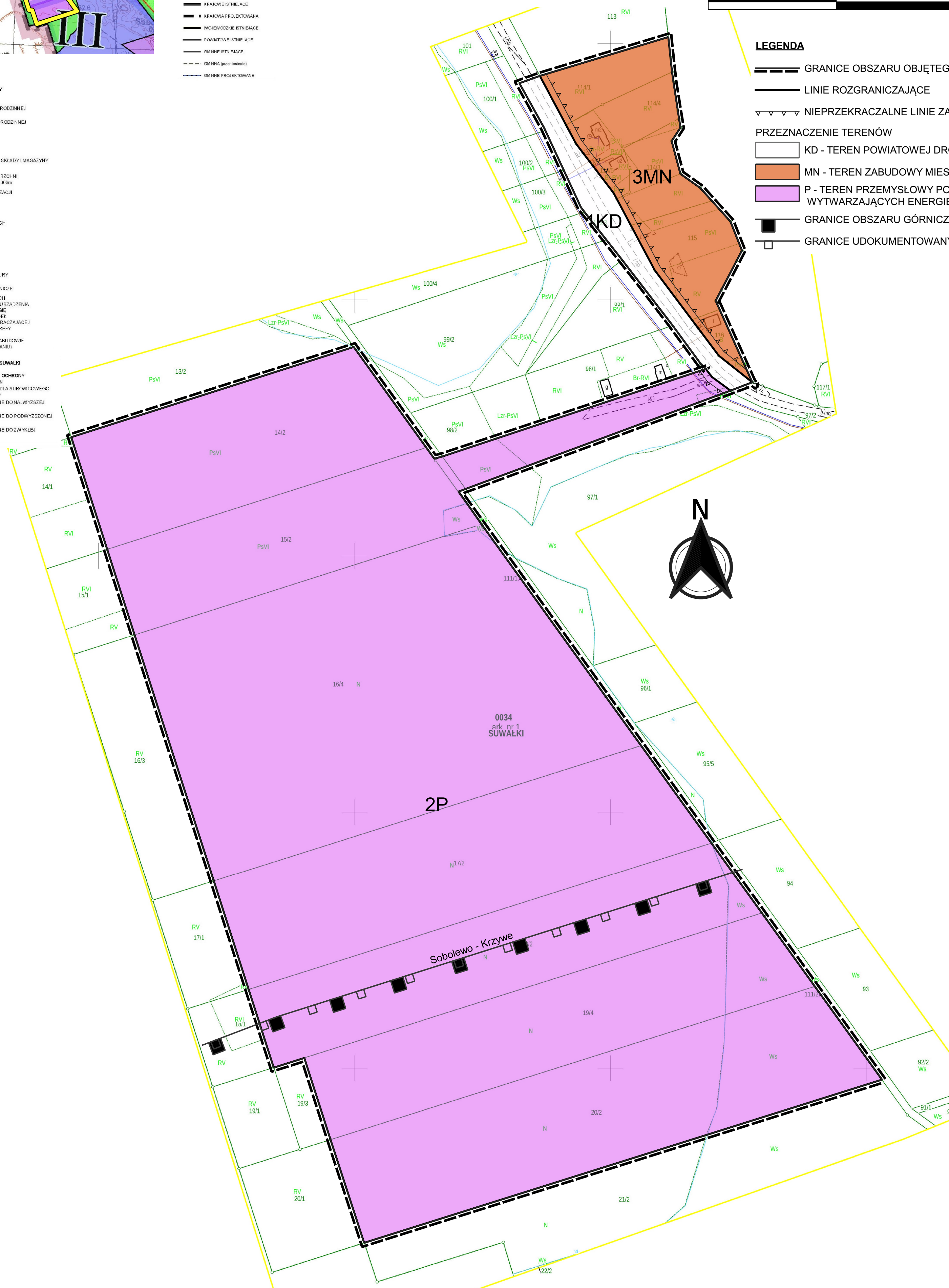
MIEJSCOWY PLAN ZAGOSPODAROWANIA PRZESTRZENNEGO CZĘŚCI OBRĘBU GEODEZYJNEGO SOBÓLEWO W GMINIE SUWAŁKI

RYSUNEK PLANU W SKALI 1:2000



LEGENDA

- GRANICE OBSZARU OBJĘTEGO PLANEM
 - LINIE ROZGRANICZAJĄCE
 - NIEPRZEKACZALNE LINIE ZABUDOWY
- PRZEZNACZENIE TERENÓW**
- KD - TEREN POWIATOWEJ DROGI PUBLICZNEJ
 - MN - TEREN ZABUDOWY MIESZKANIOWEJ JEDNORODZINNEJ
 - P - TEREN PRZEMYSŁOWY POD BUDOWĘ URZĄDZEŃ WYTWARZAJĄCYCH ENERGIĘ Z ODNOWIALNYCH ŹRÓDEŁ ENERGI
- GRANICE OBSZARU GÓRNICZEGO SOBÓLEWO I GRANICE UDOKUMENTOWANEGO ŹŁOŻA SOBÓLEWO-KRZYWE**



Załącznik Nr 2 do uchwały Nr XXXIII/341/21

Rady Gminy Suwałki

z dnia 28 września 2021 r.

**ROZSTRZYGNIECIA DOTYCZĄCE SPOSOBU ROZPATRZENIA UWAG DO PROJEKTU PLANU
(W TYM LISTY NIEUWZGLĘDNIONYCH UWAG DO PROJEKTU PLANU)**

Na podstawie art. 20 ust. 1 ustawy z dnia 27 marca 2003 r. o planowaniu i zagospodarowaniu przestrzennym (Dz. U. z 2021 r. poz. 741 ze zm), Rada Gminy Suwałki stwierdza, że okresie wyłożenia projektu planu do publicznego wglądu w dniach od 10 sierpnia 2021r. do 01 września 2021 r. oraz w terminie do dnia 17 września 2021 r. nie wniesiono uwag.

Załącznik Nr 3 do uchwały Nr XXXIII/341/21

Rady Gminy Suwałki

z dnia 28 września 2021 r.

**ROZSTRZYGNIECIA O SPOSOBIE REALIZACJI I ZASADACH FINANSOWANIA ZAPISANYCH
W PLANIE INWESTYCJI Z ZAKRESU INFRASTRUKTURY TECHNICZNEJ NALEŻĄCYCH DO
ZADAŃ WŁASNYCH GMINY ORAZ ZASADACH ICH FINANSOWANIA**

Na podstawie art. 20 ust. 1 ustawy z dnia 27 marca 2003 r. o planowaniu i zagospodarowaniu przestrzennym (Dz. U. z 2021 r. poz. 741 ze zm), rozstrzyga się, że realizacja inwestycji z zakresu infrastruktury technicznej, które należą do zadań własnych gminy, ujętych w miejscowym planie zagospodarowania przestrzennego części obrębu geodezyjnego Sobolewo w gminie Suwałki, będą finansowane ze środków Gminy Suwałki oraz z wykorzystaniem środków zewnętrznych.

Załącznik Nr 4 do uchwały Nr XXXIII/341/21

Rady Gminy Suwałki

z dnia 28 września 2021 r.

Zalacznik4.gml

DANE PRZESTRZENNE
miejscowego planu zagospodarowania przestrzennego części obrębu geodezyjnego Sobolewo w gminie
Suwałki