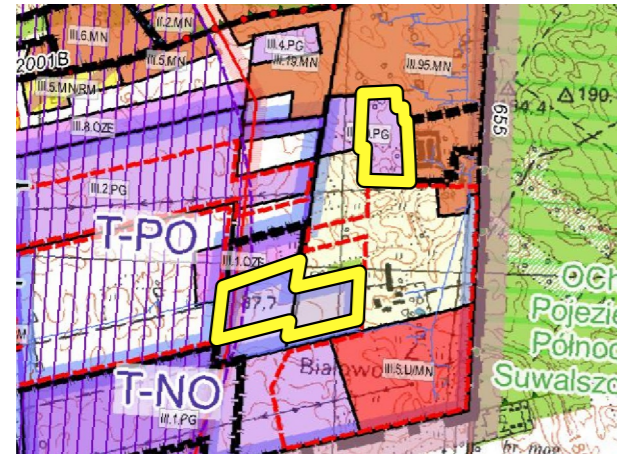


STUDIUM UWARUNKWAŃ I KIERUNKÓW ZAGOSPODAROWANIA PRZESTRZENNEGO GMINY SUWAŁKI
SKALA 1:25 000

KIERUNKI ZAGOSPODAROWANIA PRZESTRZENNEGO



GRANICE OPRACOWANIA PLANU

STRUKTURA PRZESTRZENNA GMINY ORAZ PRZEZNACZENIE TERENÓW

- TERENY ZABUDOWY MIESZKANIOWEJ WIELORODZINNEJ
- TERENY ZABUDOWY MIESZKANIOWEJ JEDNORODZINNEJ
- TERENY ZWARTEJ ZABUDOWY WIEJSKIEJ
- OBSZARY USŁUGOWE
- TERENY PRODUKCYJNE, SKŁADY I MAGAZYNY
- TERENY OBIEKTÓW HANDLOWYCH O POWIERZCHNI SPRZEDAŻY POWYŻEJ 2000m²
- TERENY SPORTU I REKREACJI
- TERENY ROLNE
- TERENY RODZINNYCH OGRODÓW DZIAŁKOWYCH
- TERENY CEMENTARZY
- TERENY ZIELENI
- TERENY LASÓW
- OBSZARY INFRASTRUKTURY
- OBSZARY I TERENY GÓRNICZE
- TERENY OZE (NA KTÓRYCH ROZMIESZCZONE SĄ URZĄDZENIA WYTWARZAJĄCE ENERGIĘ Z ODNAWIALNYCH ŹRÓDEŁ ENERGI O MOCY PRZEKRACZAJĄCEJ 160 KW, A TAKŻE ICH STREFY OCHRONNE ZWIĄZANE Z OGRANICZENIAMI W ZABUDOWIE ORAZ ZAGOSPODAROWANIU)


WALORYZACJA TERENÓW GMINY SUWAŁKI

- POD KĄTEM WYSTĘPOWANIA ŹŁÓŻ KRUSZYWA NATURALNEGO I OCHRONY ISTNIEJĄCYCH ZASOBÓW KOPALIN**
- TERENY NIEDOSTĘPNE DLA SUROWCOWEGO WYKORZYSTANIA - TND
 - TERENY KWALIFIKOWANE DO NAJWYŻSZEJ OCHRONY ŹŁÓŻ - TNO
 - TERENY KWALIFIKOWANE DO PODWYŻSZEJ OCHRONY ŹŁÓŻ - T-PO
 - TERENY KWALIFIKOWANE DO ZWYKŁEJ OCHRONY ŹŁÓŻ - T-ZO

KIERUNKI ZAGOSPODAROWANIA PRZESTRZENNEGO LEGENDA DO RYSUNKU W SKALI 1:25 000

- GRANICE**
- GRANICE OBSZARU OBJĘTEGO STUDIUM
 - GRANICE POWIATÓW
 - GRANICE OBREBÓW GEODEZYJNYCH
 - GRANICE OBSZARÓW OBJĘTYCH MIEJSCOWYMI PLANAMI ZAGOSPODAROWANIA PRZESTRZENNEGO
 - MPZP OBOWIĄZUJĄCE
 - MPZP W TRAKCIE OPRACOWANIA

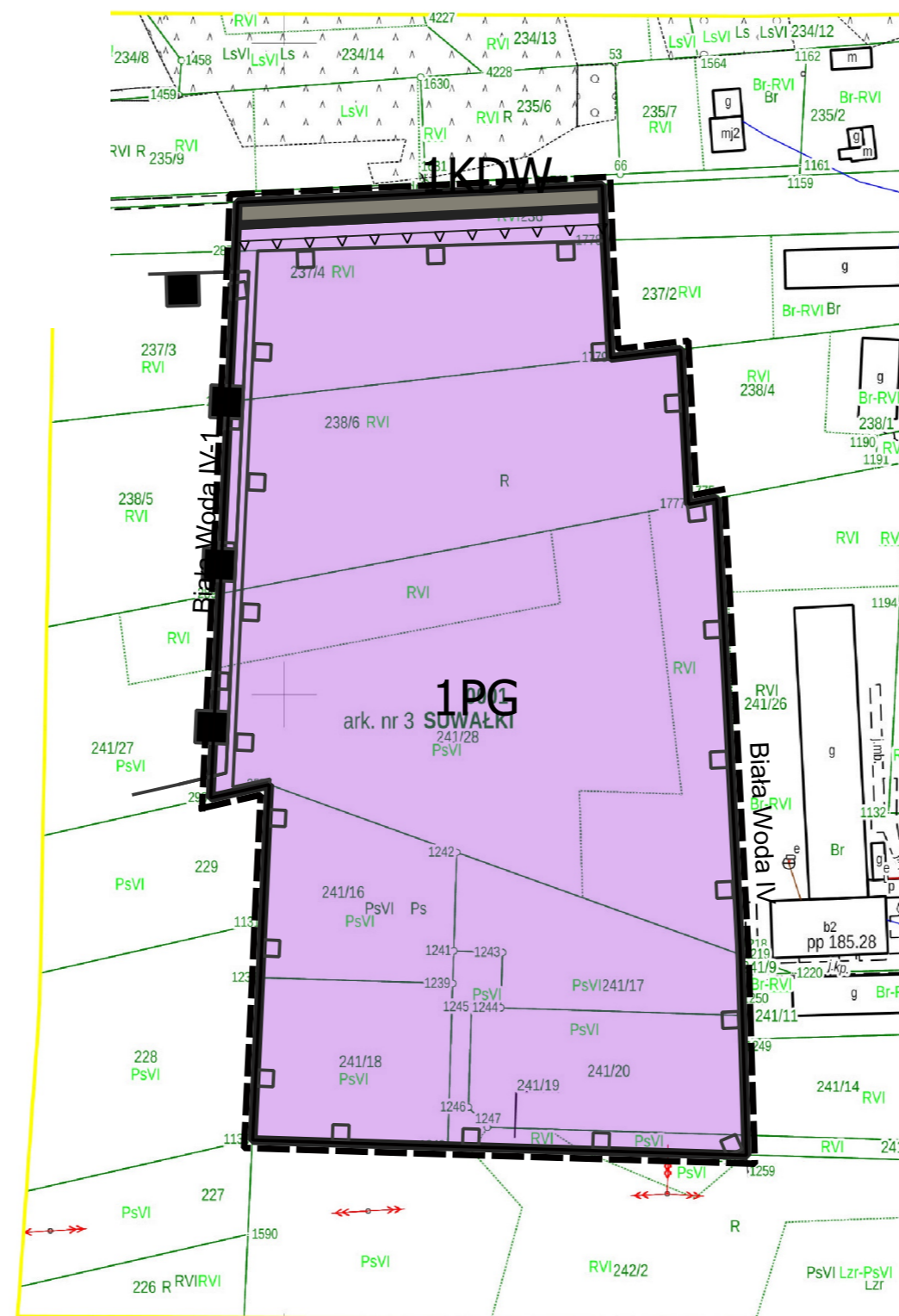
- DROGI PUBLICZNE**
- KRAJOWE ISTNIEJĄCE
 - KRAJOWA PROJEKTOWANA
 - WOJEWÓDZKIE ISTNIEJĄCE
 - POWIATOWE ISTNIEJĄCE
 - GMINNE ISTNIEJĄCE
 - GMINNA (przeniesienie)
 - GMINNE PROJEKTOWANE



MIEJSCOWY PLAN ZAGOSPODAROWANIA PRZESTRZENNEGO CZĘŚCI OBRĘBU GEODEZYJNEGO BIAŁA WODA, BRÓD NOWY I OSOWA W GMINIE SUWAŁKI

BIAŁA WODA

RYSUNEK PLANU W SKALI 1:2000



LEGENDA

- GRANICE OBSZARÓW OBJĘTYCH PLANEM
- LINIE ROZGRANICZAJĄCE
- NIEPRZEKRACZALNA LINIA ZABUDOWY
- GRANICE TERENÓW GÓRNICZYCH
- GRANICE OBSZARÓW GÓRNICZYCH
- GRANICE UDOKUMENTOWANYCH ŹŁÓŻ
- PRZEZNACZENIE TERENÓW: KDW - TERENY DRÓG WEWNĘTRZNYCH
- PG - TERENY GÓRNICZE
- 3PG, SYMBOLE LITEROWE I NUMERY PORZĄDKOWE

ZAŁĄCZNIK NR 1
DO UCHWAŁY NR XXXIII/340/21
RADY GMINY SUWAŁKI
z dnia 28 września 2021 r.

ARKUSZ 1