

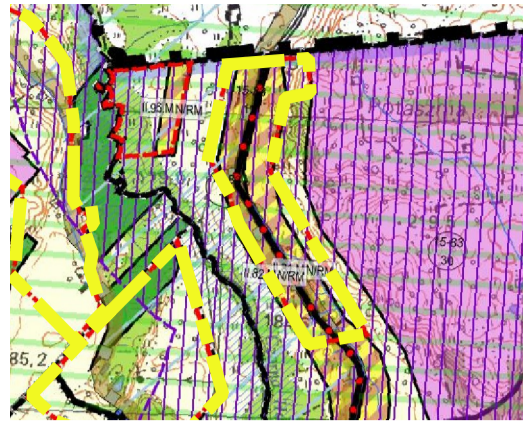
# POTASZNIA

## MIEJSCOWY PLAN ZAGOSPODAROWANIA PRZESTRZENNEGO CZĘŚCI OBRĘBU GEODEZYJNEGO BIAŁA WODA, POTASZNIA, BRÓD NOWY, OSOWA, CZARNAKOWIZNA I TACIEWO W GMINIE SUWAŁKI

RYSunEK PLANU W SKALI 1:2000

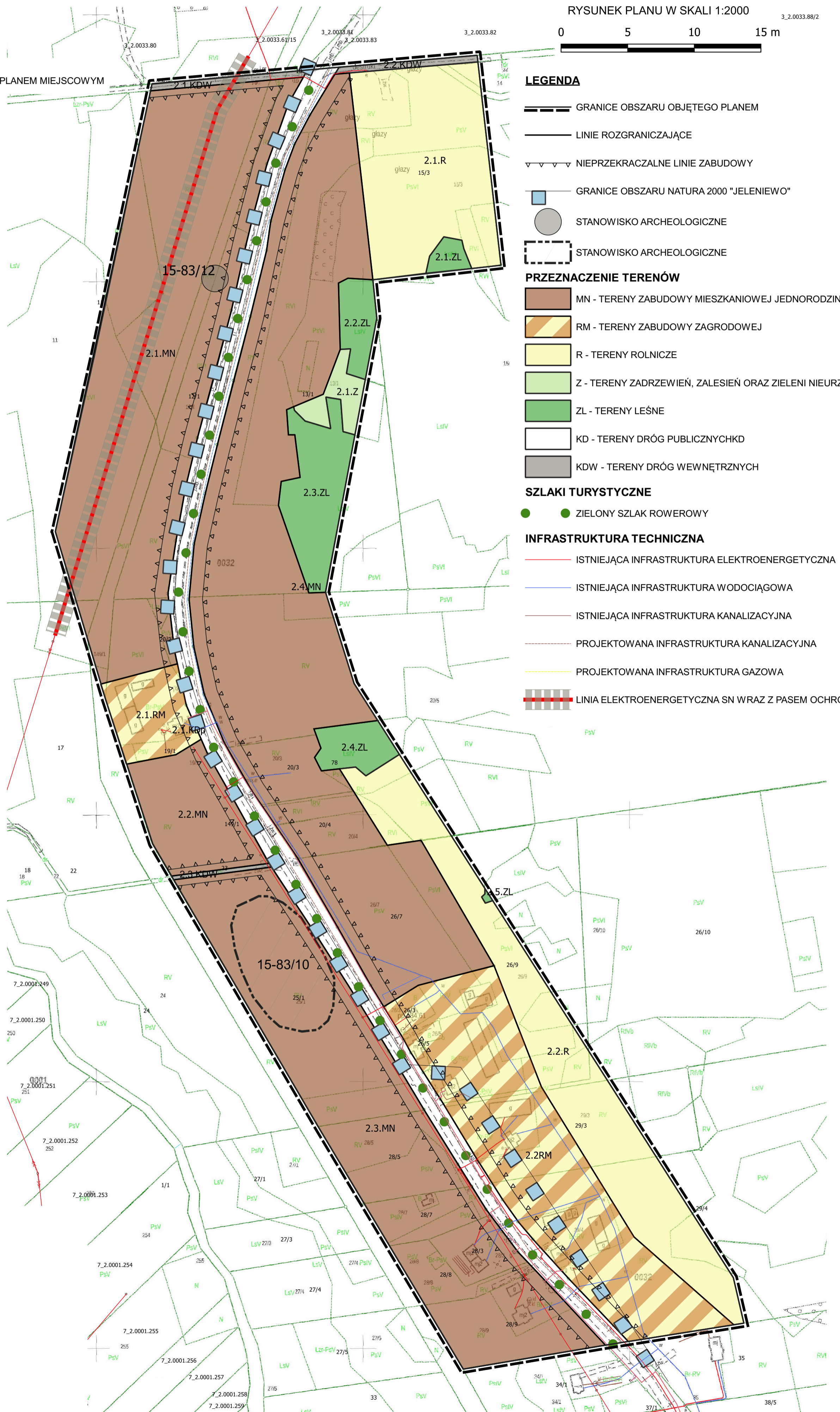

3\_2.0033.88/2

0 5 10 15 m



GRANICE TERENÓW OBJĘTYCH PLANEM MIEJSCOWYM

- STRUKTURA PRZESTRZENNA GMINY  
ORAZ PRZEZNACZENIE TERENÓW**
- TERENY ZABUDOWY MIESZKANIOWEJ WIELORODZINNEJ
  - TERENY ZABUDOWY MIESZKANIOWEJ JEDNORODZINNEJ
  - TERENY ZWARTEJ ZABUDOWY WIEJSKIEJ
  - OBSZARY USŁUGOWE
  - TERENY PRODUKCYJNE, SKŁADY I MAGAZYNY
  - TERENY OBIEKTÓW HANDLOWYCH O POWIERZCHNI SPRZEDAŻY POWYZEJ 2000m<sup>2</sup>
  - TERENY SPORTU I REKREACJI
  - TERENY ROLNE
  - TERENY RODZINNYCH OGRODÓW DZIAŁKOWYCH
  - TERENY CMENTARZY
  - TERENY ZIELENI
  - TERENY LASÓW



### LEGENDA

- GRANICE OBSZARU OBJĘTEGO PLANEM
- LINIE ROZGRANICZAJĄCE
- NIEPRZEKRACZALNE LINIE ZABUDOWY
- GRANICE OBSZARU NATURA 2000 "JELENIEWO"
- STANOWISKO ARCHEOLOGICZNE
- STANOWISKO ARCHEOLOGICZNE
- PRZEZNACZENIE TERENÓW**
  - MN - TERENY ZABUDOWY MIESZKANIOWEJ JEDNORODZINNEJ
  - RM - TERENY ZABUDOWY ZAGRODOWEJ
  - R - TERENY ROLNICZE
  - Z - TERENY ZADRZEWIEŃ, ZALESIEŃ ORAZ ZIELENI NIEURZĄDZONEJ
  - ZL - TERENY LEŚNE
  - KD - TERENY DRÓG PUBLICZNYCH
  - KDW - TERENY DRÓG WEWNĘTRZNYCH
- SZLAKI TURYSTYCZNE**
  - ZIELONY SZLAK ROWEROWY
- INFRASTRUKTURA TECHNICZNA**
  - ISTNIEJĄCA INFRASTRUKTURA ELEKTROENERGETYCZNA
  - ISTNIEJĄCA INFRASTRUKTURA WODOCIĄGOWA
  - ISTNIEJĄCA INFRASTRUKTURA KANALIZACYJNA
  - PROJEKTOWANA INFRASTRUKTURA KANALIZACYJNA
  - PROJEKTOWANA INFRASTRUKTURA GAZOWA
  - LINIA ELEKTROENERGETYCZNA SN WRAZ Z PASEM OCHRONNYM