
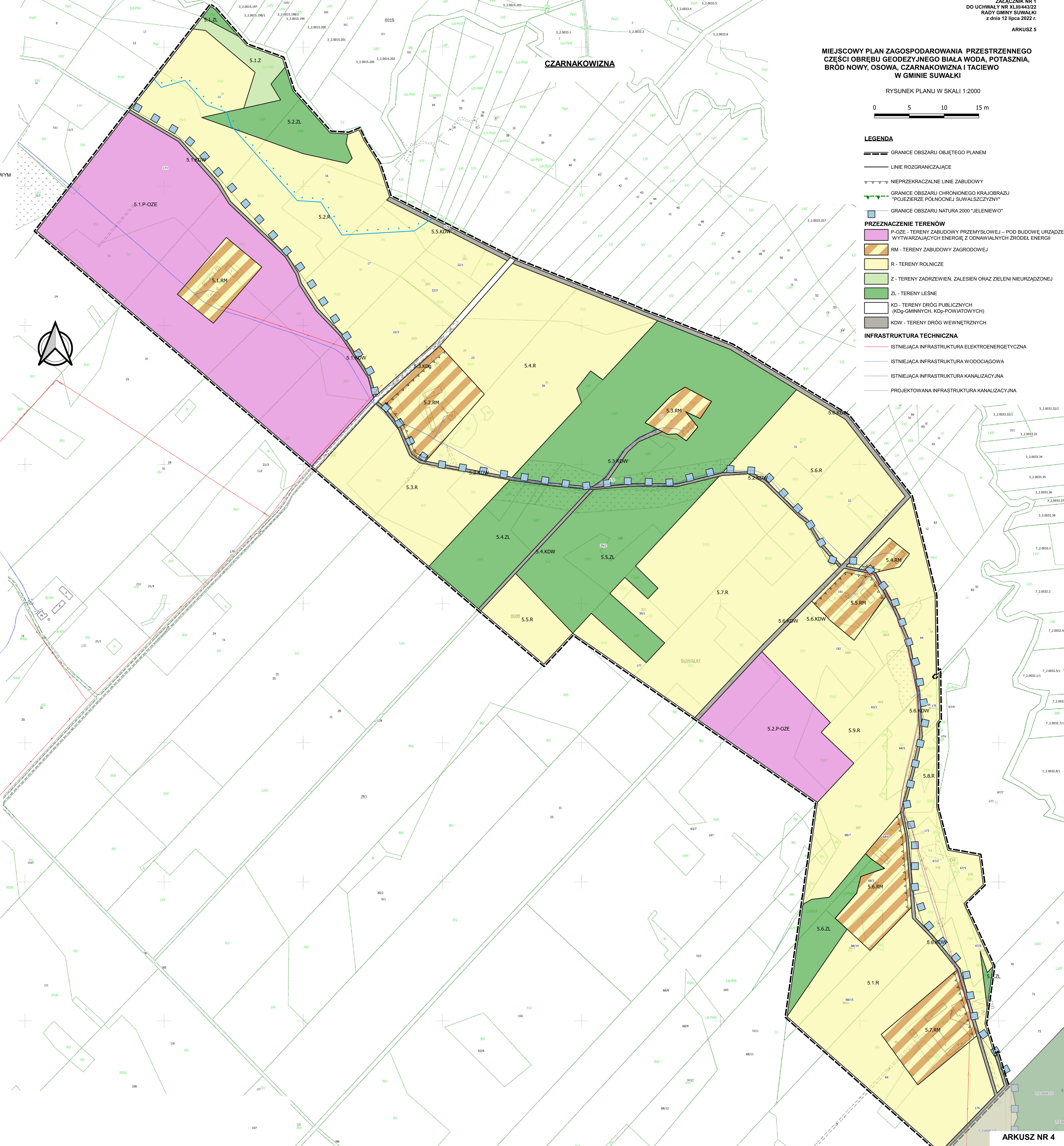


GRANICE TERENÓW OBJĘTYCH PLANEM MIEJSCOWYM

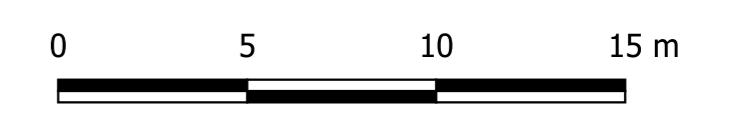
- STRUKTURA PRZESTRZENNA GMINY ORAZ POZNAJENIE TERENÓW**
- TERENY ZABUDOWY MIESZKANIOWEJ WIELORODZINNEJ
  - TERENY ZABUDOWY MIESZKANIOWEJ JEDYNOLODZINNEJ
  - TERENY ZABUDOWY MIESZKANIOWEJ JEDYNOLODZINNEJ
  - TERENY ZABUDOWY ZAKŁADÓW PRZEMISŁOWYCH
  - OSIEDLA USŁUGOWE
  - TERENY PRZEMYSŁOWE, SKŁADY I MAGAZYNY
  - TERENY OBIEKTÓW HANDLOWYCH O POWIERZCHNI PRZEKROJENIA PONAD 1000m<sup>2</sup>
  - TERENY SPORTU / REKREACJI
  - TERENY ROLNE
  - TERENY POZIOMYCH OGRÓDÓW OGRODOWYCH
  - TERENY GOSPODARSTWA
  - TERENY ZIELENI
  - TERENY LASÓW



CZARNAKOWIZNA

MIEJSCOWY PLAN ZAGOSPODAROWANIA PRZESTRZENNEGO CZĘŚCI OBREBU GEODEZYJNEGO BIAŁA WODA, POTASZNA, BRÓD NOWY, OSOWA, CZARNAKOWIZNA I TACIEWO W GMINIE SUWAŁKI

RYSunek PLANU W SKALI 1:2000



LEGENDA

- GRANICE OBSZARU OBJĘTEGO PLANEM
  - LINIE ROZGRANICZAJĄCE
  - NIEPRZEKACZALNE LINIE ZABUDOWY
  - GRANICE OBSZARU CHRONIONEGO KRAJOBRAZU "POJEZDZIE POLNOOCNEJ SUWAŁSZCZYZNY"
  - GRANICE OBSZARU NATURA 2000 "JELENIEWO"
- PRZEZNACZENIE TERENÓW**
- P-OZE - TERENY ZABUDOWY PRZEMYSŁOWEJ - POD BUDOWĘ URZĄDZEN WYTWARZAJĄCYCH ENERGIĘ Z ODNAWIALNYCH ŹRÓDEŁ ENERGI
  - RM - TERENY ZABUDOWY ZAGRODOWEJ
  - R - TERENY ROLNICZE
  - Z - TERENY ZADRZEWIEN, ZALESIEN ORAZ ZIELENI NIEURZĄDZONEJ
  - ZL - TERENY LEŚNE
  - KD - TERENY DRÓG PUBLICZNYCH (KDg-GMINNYCH, KDp-POWIATOWYCH)
  - KDW - TERENY DRÓG WEWNĘTRZNYCH

INFRASTRUKTURA TECHNICZNA

- ISTNIEJĄCA INFRASTRUKTURA ELEKTROENERGETYCZNA
- ISTNIEJĄCA INFRASTRUKTURA WODOCIĄGOWA
- ISTNIEJĄCA INFRASTRUKTURA KANALIZACYJNA
- PROJEKTOWANA INFRASTRUKTURA KANALIZACYJNA