

Starostwo Powiatowe w Suwałkach
Wydział Geodezji, Katastru i Gospodarki Nieruchomościami
Zespół Uzgodnień Dokumentacji Projektowej w Suwałkach
Świerkowa 60, 16-400 Suwałki
tel. 87 565 92 26, fax. 87 565 92 29
email: zud@powiat.suwalki.pl, www.suwalki.pl

ODPIS PROTOKOŁU Z NARADY KOORDYNACYJNEJ

przeprowadzonej w dniu 21.12.2018 r. w Suwałkach

Naradę przeprowadzono zgodnie z art. 28b ust. 1 Ustawy z dnia 17 maja 1989 r. – Prawo geodezyjne i kartograficzne (tekst jednolity Dz. U. 2017 poz. 2101), uwzględniając mapy na których sporządzono projekt, materiały państwowego zasobu geodezyjnego i kartograficznego, uzgodnienia jednostek zarządzających sieciami oraz stanowiska zainteresowanych stron.

Znak sprawy: GKN.6630.163.2018

Przedmiot narady:

Energetyczne-podziemna oświetleniowa /2114m/ (Uzgodnienie usytuowania sieci energetycznej oświetleniowej "Budowa drogi nr 102001B Biała Woda (od drogi powiatowej nr 1142B do drogi wojewódzkiej nr 655) wraz z budową łącznika do drogi nr 101996B Biała Woda-Prudziński, gm. Suwałki.";

Wodociągowe /1598m/ (Uzgodnienie usytuowania sieci wodociągowej "Budowa drogi nr 102001B Biała Woda (od drogi powiatowej nr 1142B do drogi wojewódzkiej nr 655) wraz z budową łącznika do drogi nr 101996B Biała Woda-Prudziński, gm. Suwałki."

Lokalizacja:

Jednostka ewidencyjna	Obręb	Arkusze	Działki
SUWAŁKI	0001 BIAŁA WODA	1	74/2
SUWAŁKI	0001 BIAŁA WODA	2	103/1, 103/2, 103/3, 104, 105, 106/1, 106/13, 106/2, 114, 115, 128/1, 128/3, 128/5, 78/17, 78/18, 78/19, 97, 98
SUWAŁKI	0001 BIAŁA WODA	3	174, 194/1, 194/3, 194/5, 194/6, 194/7, 195, 196, 231/3, 231/5, 231/6,

Adres:

Wnioskodawca: Wójt Gminy Suwałki, ul. Świerkowa 45, 16-400 Suwałki

Przewodniczący narady: Naczelnik Wydziału Halina Wasilewska

Stanowiska uczestników narady:

Starostwo Powiatowe w Suwałkach, Osoba reprezentująca: Naczelnik Wydziału Halina Wasilewska

Z uwagami:

1. W przypadku narażenia na zniszczenie wykazanych na mapie punktów geodezyjnej osnowy poziomej i wysokościowej w wyniku realizacji inwestycji, na inwestorze ciąży obowiązek przeniesienia tego znaku w inne miejsce.

Naczelnik Wydziału Architektury, Osoba reprezentująca: Olga Szydlowska

Bez uwag.

Biuro Projektów PANGAZ Wrocław SP. z o.o., Osoba reprezentująca: Daniel Hawrytkiewicz

Z uwagami:

Korespondencja e-mailowa z dnia 20.12.2018 r.

„Po analizie przesłanego planu sytuacyjnego skrzyżowania projektowanego gazociągu DN 700 z projektowaną siecią energetyczno-oświetleniową stwierdza się kolizję w postaci zaprojektowanego słupa oświetleniowego stalowego (CC 7m/76/174/2 o wys. 7m z wysięgnikiem W1R1 na fundamencie FP2-F-100/43 z oprawą BRP 102 T25 1xLED55/740 DM) w strefie kontrolowanej gazociągu wynoszącej 6,0m od osi projektowanego gazociągu w obie strony. Należy przeprojektować sieć energetyczno-oświetleniową zgodnie z Rozporządzeniem Ministra Gospodarki z dnia 26 kwietnia 2013.r w sprawie warunków technicznych, jakim powinny odpowiadać sieci gazowe i ich usytuowanie (Dz. U. z 2013, poz. 640). Miejsce kolizji zostało pokazane w załączniku.

Projekt należy uzgodnić powtórnie z nami oraz z Inwestorem budowy gazociągu DN700 tj.,"

Kopia i załącznik mapowy w załączeniu do protokołu.

M2M usługi teleinformatyczne Maciej Rafał Mackiewicz, Osoba reprezentująca: Maciej Mackiewicz

Za zgodność z oryginałem
inż. Maciej Mackiewicz

Bez uwag.

Orange Polska S.A. Domena Hurt, Dostarczanie i Serwis Usług, Ewidencja i Standardy Infrastruktury, Wydział Ewidencji i Zarządzania Danymi o Infrastrukturze 6-Olsztyn, Osoba reprezentująca: Marek Bujło

Z uwagami:

1. Opinia do projektu z dnia 21.12.2018 r. Kopia warunków w załączeniu do niniejszego protokołu.

PGE Dystrybucja S.A. Oddział Białystok Rejon Energetyczny Suwałki, Osoba reprezentująca: Marcin Świacki

Z uwagami:

1. Uzgodnienie nr 238/12/2018 z dnia 19.12.2018 r.

WODNIK Wodociągi i Kanalizacje Marek Wnuk, Osoba reprezentująca: Marek Wnuk


Z uwagami:

1. Uzgodniono branżę drogową na arkuszach I-III na mapie z projektem dnia 18.12.2018 r. Podpisał inż. Marek Wnuk.
2. Uzgodniono branżę sanitarną na arkuszach I-III na mapie z projektem dnia 19.12.2018 r. Podpisał inż. Marek Wnuk.


Mimo wezwania, w naradzie nie uczestniczyli przedstawiciele:

1. Wójt Gminy Suwałki

Dodatkowe uwagi i zalecenia:


.....
(podpis przewodniczącego narady)

Załącznikiem do niniejszego protokołu jest część graficzna zawierająca propozycję usytuowania projektowanych sieci uzbrojenia terenu.


Za zgodność z oryginałem
inż. Reanata Mankiewicz

zud@powiat.suwalski.pl

Od: "* ZZSS_NK_Północ - Hurt" <ZZSS.Narady.Koordynacyjne.Polnoc@orange.com>
Data: 18 grudnia 2018 11:03
Do: <zud@powiat.suwalski.pl>
Dołącz: powiadomienieBiałaWoda.pdf; biaawodapdf.zip
Temat: FW: Powiadomienie o naradzie koordynacyjnej w dn. 21.12.2018 - BiałaWodaGKN.6630.163.2018;
Opiniujemy projekt na następujących warunkach:

- w miejscach zbliżeń i skrzyżowań z istniejącymi urządzeniami Orange Polska zachować normatywne odległości zgodnie z obowiązującym Rozporządzeniem Ministra Infrastruktury D.U nr 219 z 2005 poz. 1864 oraz normą zakładową ZN-15/OPL-004
- w miejscach skrzyżowań i zbliżeń z urządzeniami telekomunikacyjnymi prace prowadzić ręcznie z zachowaniem szczególnej ostrożności zgodnie z obowiązującymi normami i przepisami techniczno-budowlanymi pod nadzorem właścicielskim przedstawiciela OPL.
- w przypadku braku możliwości zachowania normatywnych odległości od istniejących urządzeń telekomunikacyjnych należy wystąpić o warunki techniczne do Orange Polska Dział Zarządzania Zasobami Infrastruktury i Obsługi Klienta w Olsztynie (10-449 Olsztyn, Al. Marszałka J. Piłsudskiego 63a, e-mail: ZZSS.Narady.Koordynacyjne.Polnoc@orange.com) .
- przed planowanym rozpoczęciem robót należy wystąpić z wnioskiem o realizację nadzoru właścicielskiego wg zasad pracy na infrastrukturze OPL podanych na stronie internetowej www.orange.pl/wniosekondzor
- każde wejście na infrastrukturę własności OPL bez złożonego wniosku o nadzór właścicielski, będzie traktowane jako nielegalne i zgłaszane do organów ścigania oraz Państwowego Inspektora Nadzoru Budowlanego z wszelkimi tego konsekwencjami.

W przypadku nie zastosowania się do w/w uwag całość kosztów związanych z usunięciem ewentualnych awarii oraz zabezpieczeniem istniejących urządzeń telekomunikacyjnych poniesie Inwestor (Wykonawca).

Pozdrawiam



Mariusz Tański, Główny Specjalista ds. Zasobów Infrastruktury
Zarządzanie Zasobami Sieci i IT, Dział Zarządzania Zasobami Infrastruktury i Obsługi Klienta w Olsztynie
Tel.: +48 89 646 34 96, Kom.: +48 519 127 336
Orange Polska, Al. Marszałka Józefa Piłsudskiego 63a, 10-449 Olsztyn
www.orange.pl

From: zud@powiat.suwalski.pl [mailto:zud@powiat.suwalski.pl]
Sent: Tuesday, December 18, 2018 10:51 AM
To: * ZZSS_NK_Północ - Hurt
Subject: Powiadomienie o naradzie koordynacyjnej w dn. 21.12.2018 - BiałaWodaGKN.6630.163.2018;

Dzień dobry.

W załączeniu przesyłam zawiadomienie o naradzie koordynacyjnej, która odbędzie się **21.12.2018 r.** godz.10.00, w Starostwie Powiatowym w Suwałkach. Proszę o e-maila z informacją, że otrzymali Państwo w dniu (*data*) zawiadomienie.

Pozdrawiam

Alina Arciszewska

Starostwo Powiatowe

w Suwałkach

Wydział Geodezji, Katastru i Gospodarki Nieruchomościami

tel. 87 565 92 26

Za zgodność z oryginałem
in: Renata Gąsiewicz

18.12.2018

zud@powiat.suwalski.pl

Od: "Daniel Hawryłkiewicz" <daniel.hawrylkiewicz@ots-ip.pl>
Data: 20 grudnia 2018 07:38
Do: <alina.arciszewska@powiat.suwalski.pl>
DW: ""Borowski Piotr"" <piotr.borowski@gaz-system.pl>; ""Janowski Grzegorz"" <grzegorz.janowski@gaz-system.pl>; ""Marek Edyta"" <edyta.marek@gaz-system.pl>; ""Jarosiewicz Arkadiusz"" <arkadiusz.jarosiewicz@gaz-system.pl>; ""Renata Adamczyk"" <r.adamczyk@pangaz.com.pl>; ""Rydz, Szymon"" <s.rydz@pangaz.com.pl>; ""Łukasz Jarzyński"" <l.jarzynski@pangaz.com.pl>
Dołącz: Kolizja.jpg
Temat: FW: Kolizja z projektowanym gazociągiem

Pani Alino,

W nawiązaniu do przesłanych materiałów pragniemy poinformować, że :

Po analizie przesłanego planu sytuacyjnego skrzyżowania projektowanego gazociągu DN 700 z projektowaną siecią energetyczno-oświetleniową stwierdza się kolizję w postaci zaprojektowanego słupa oświetleniowego stalowego (CC 7m/76/174/2 o wys. 7m z wysięgnikiem W1R1 na fundamencie FP2-F-100/43 z oprawą BRP 102 T25 1xLED55/740 DM) w strefie kontrolowanej gazociągu wynoszącej 6,0m od osi projektowanego gazociągu w obie strony. Należy przeprojektować sieć energetyczno-oświetleniową zgodnie z Rozporządzeniem Ministra Gospodarki z dnia 26 kwietnia 2013.r w sprawie warunków technicznych, jakim powinny odpowiadać sieci gazowe i ich usytuowanie (Dz. U. z 2013, poz. 640). Miejsce kolizji zostało pokazane w załączniku.

Projekt należy uzgodnić powtórnie z nami oraz z Inwestorem budowy gazociągu DN700 tj;

**Operator Gazociągów Przesyłowych
GAZ-SYSTEM S.A.
Oddział w Rembelszczyźnie
Ul. Jana Kazimierza 578, 05-126 Nieporęt
Rembelszczyna**

Pozdrawiam

Podaję adresy e-mailowe :

d.hawrylkiewicz@pangaz.com.pl

l.jarzynski@pangaz.com.pl

albo ten poniżej

Daniel Hawryłkiewicz

Kierownik Projektu

tel: 537 724 439

daniel.hawrylkiewicz@ots-ip.pl

OTS-IP Sp. z o.o.

ul. Lea 112, 30-133

Kraków

tel: 12 639 17 30 fax: 12

639 17 31

www.ots-ip.pl NIP: 634

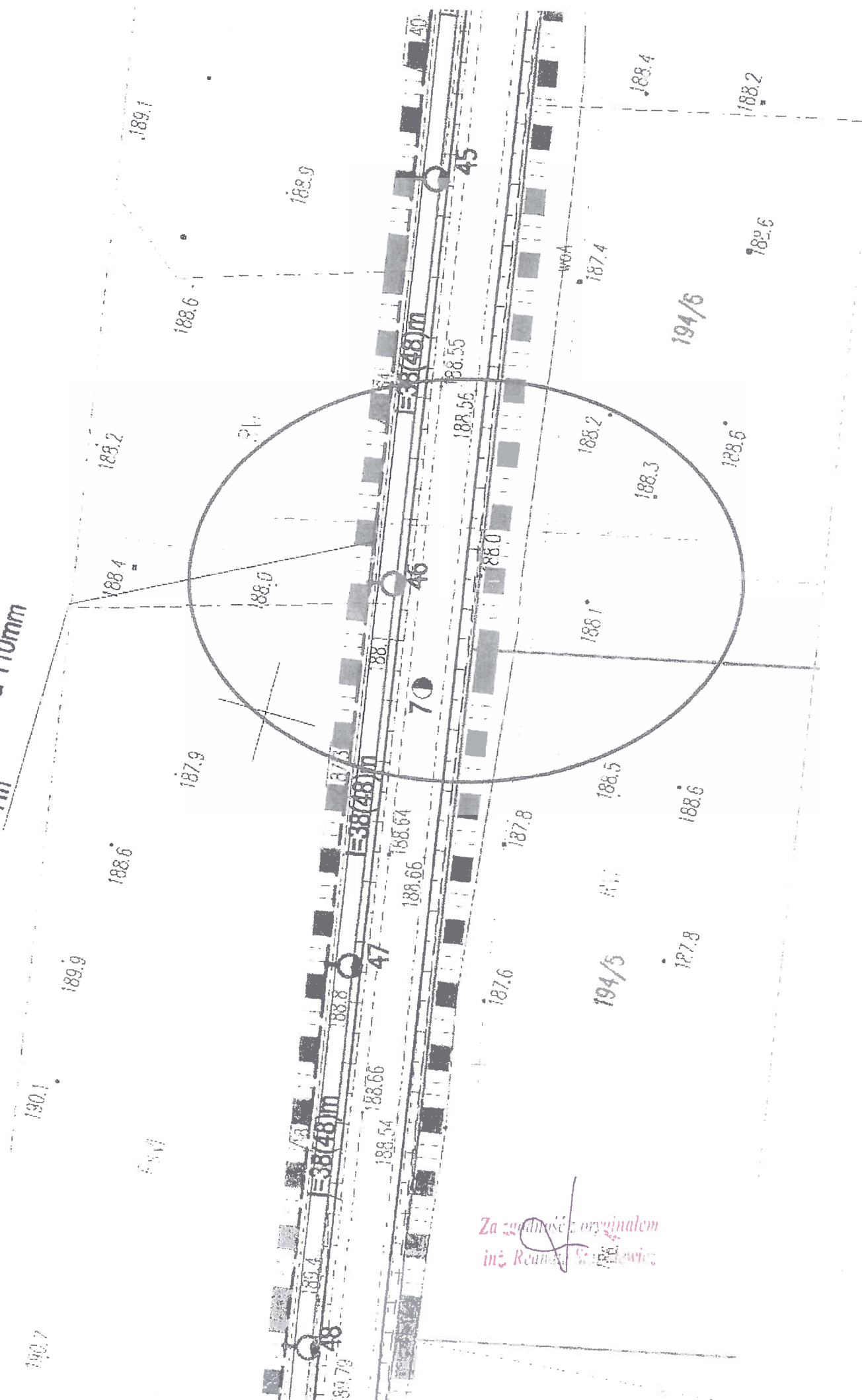
24 14 127

OTS-IP
SP. Z O.O.
PROJEKTY ZINTEGROWANE

Za zgodność z oryginałem
inż. Renata Jarosiewicz

20.12.2018

Pręta osłonowa 110mm
l=7m



Za zgodność z oryginałem
inż. Renata Górecka