

Opis, dane, zgłoszenie pociągnięte do odpowiedzialności:	GN 6640.1762.2018
Wzrost i waga:	337/2018
Wzrost i waga:	BIAŁA MOJA de nr 128/5, 98
Wzrost i waga:	2012/07.20001
Wzrost i waga:	Summa
Wzrost i waga:	0001
Wzrost i waga:	BIAŁA MOJA

Wzrost mierzonych: 2000/24  
Wysokość: 86  
Oznaczenie grani od stanu opracowania: \_\_\_\_\_

Opiszenie i informacja o szkodliwosciach  
gruntych, mozych gnyw  
na zagospodarowanie gnyw zlozonych  
w granicach projektowanej inwestycji

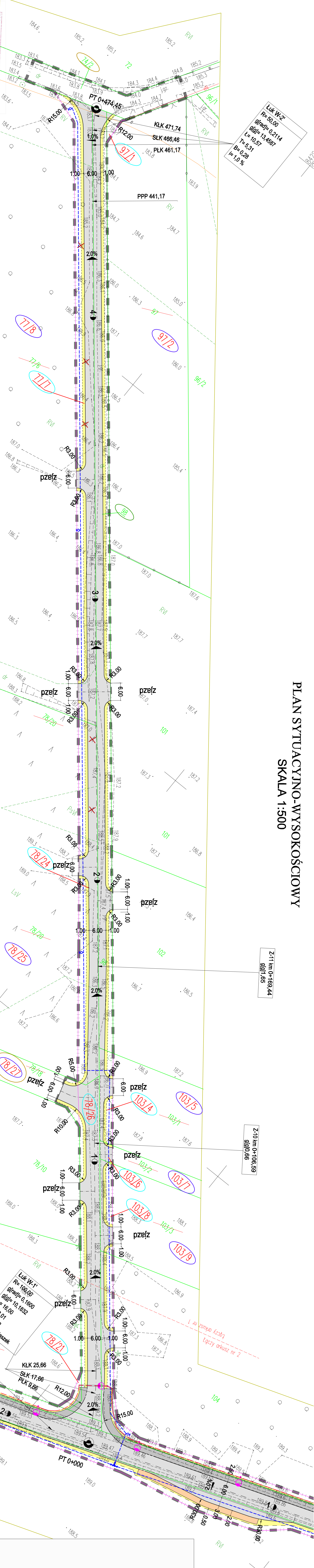
Donożenie i spideł kontynuacji użytku gwarantowa-  
 który nie jest uprawniony w razie dopłaty  
 świadczeń i świadczeń i świadczeń

*Wnieść za moją sytuacją – wysokość procentową  
grację Marka Złotnicza*

**G E O D E T A**  
Świadectwo Miłośnika Gospodarki i Przestrzeni  
i Budownictwa Nr 8070


	Мапа адукацыі на ўзроўні Data апрацавання мапы
11.12.2018	11.12.2018

**USŁUGI GEODEZYJNO-KARTOGRAFICZNE**  
Marek Zanicutcz  
16-400 Suwałki, ul. Kościuski 71  
NIP 844-100-2334 REGON 790123297  
tel. 87 566 75 74 kom. 606 300 132  
geodezja@ugkmz.pl

[illegible]


100

---



---

---



Z4 km 1+183,32  
gl[gl]1,30

[illegible]

Technical drawing of a road cross-section. The drawing shows a road surface with a 20% slope. A width of 6.00m is indicated. Elevation points are marked: 189.2, 189.4, 189.41, 189.3, and 189.7. Labels 'P300' and 'P315' are present. The drawing is a technical sketch of a road cross-section.

ОБЪЕКТ	
Проектант	

PROJEKTOWANIE I NADZORY RENATA STANKIEWICZ 16-400 STYWAŁKI, UL. BEŁKA 23	BUDOWA O DROGIN NR 1020/01 BIAŁA WODA (OD DR. POWIATOWEJ NR 1142B DO DR. WOJEWÓDZKIEJ) WRAZ Z BUDOWĄ ŁĄCZNIKA DO DR. NR 10199 BIAŁA WODA - PRUDZISZKI GM. STYWAŁKI	Branża drogową	Numer uprawnień	PD/10030/2003/0	inż. RENATA STANKIEWICZ
---	---	----------------	-----------------	-----------------	-------------------------

2		
	DATA 12.2018	
EEJ NR 655) 6B		Podpis
4		

[illegible]