

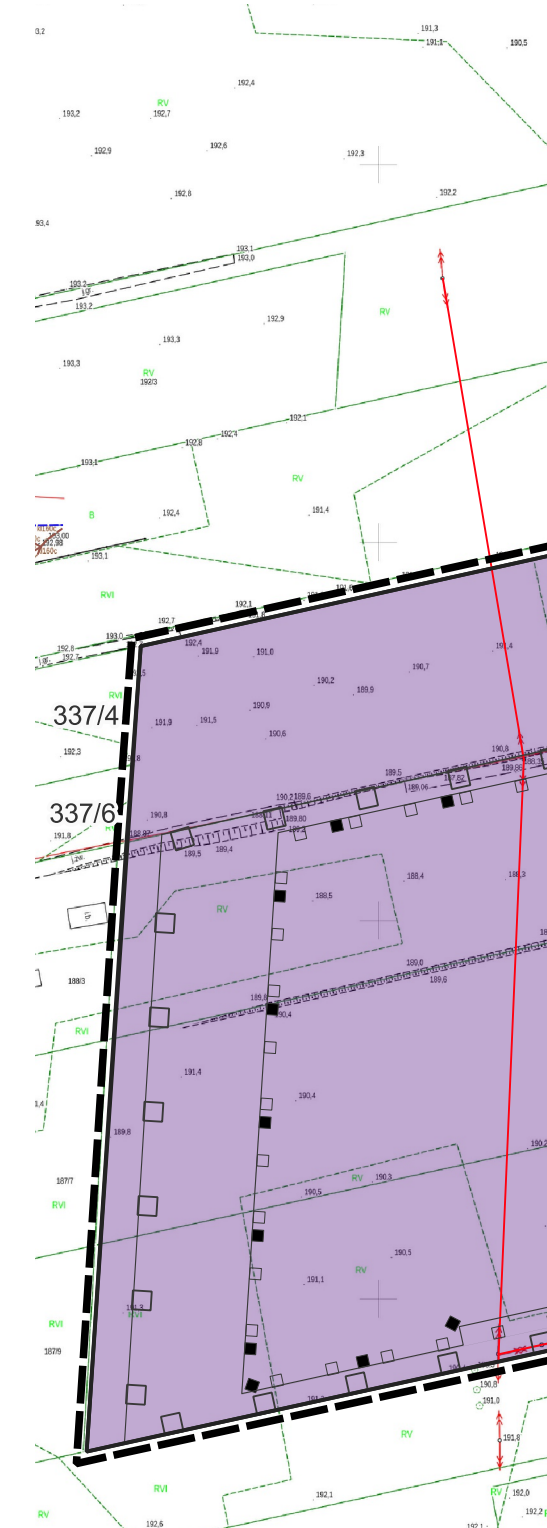
**STUDIUM UWARUNKOWAŃ I KIERUNKÓW
ZAGOSPODAROWANIA PRZESTRZENNEGO
GMINY SUWAŁKI**

1 : 25 000

KIERUNKI ZAGOSPODAROWANIA PRZESTRZENNEGO

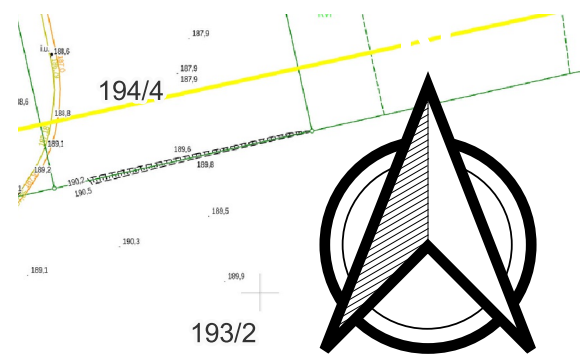


GRANICE TERENÓW OBJĘTYCH
PLANEM MIEJSCOWYM



KIERUNKI ZAGOSPODAROWANIA PRZESTRZENNEGO
LEGENDA DO RYSUNKU W SKALI 1:25 000

- GRANICE
- GRANICE OBSZARU OBJĘTEGO STUDIUM
- GRANICE POWIATÓW
- GRANICE OBSZARÓW GEODEZYJNYCH
- GRANICE OBSZARÓW OBJĘTYCH MIEJSCOWYM PLANEM ZAGOSPODAROWANIA PRZESTRZENNEGO
- MPPZ OBEJMUJĄCE
- MPPZ W TRAKCIE OPRACOWANIA
- ELEKTROENERGETYKA
- STACJE GPZ / RPZ
- LINIA NAPIĘCIOWA 400 kV WRAZ Z PASEM TECHNOLOGICZNYM
- LINIE NAPIĘCIOWE 110 kV WRAZ Z PASEM TECHNOLOGICZNYM
- STREFA W OBLĘGNOŚCI RÓWNIŃ LUB INNEJ SIECI OD ODSEKOWIRUJĄCEJ 100 kV, A TAKŻE CIĘ STRĘFY ODOBNEJ ZWIĄZANE Z OPRACOWANIEM W ZAKŁADOWEJ KRAJ ZAGOSPODAROWANIA
- STRUKTURA PRZESTRZENNA GMINY
- OBŁA PRZEZNACZENIE TERENÓW
- TERENY ZABUDOWY MIESZKANIOWEJ (PEŁNOKRODZINEJ)
- TERENY ZABUDOWY MIESZKANIOWEJ (CZĘŚKOWOCRODZINEJ)
- TERENY ZABUDOWY ZABUDOWY WILKOWEJ
- OBIEKTY USŁUGOWE
- TERENY PRODUKCYJNE, SKŁADY I MAGAZYNY
- TERENY OBIEKTÓW HANDELOWYCH I REKREACYJNYCH
- TERENY SPORTU I REKREACJI
- TERENY ROLNE
- TERENY PRODUKCYJNE ODRÓDNO ODMIANOWE
- TERENY ZIELONE
- TERENY LASÓW
- OBIEKTY INFRASTRUKTURY
- OBIEKTY I TERENY GÓRNICZE
- TERENY OZE NA KTÓRYCH ROMIĘSZONE BIODA UPRZEDNA WYTWARZAJĄCE ENERGIĘ
- Z ODNOWIALNYCH ŹRÓDEŁ ENERGI (W OBLĘGNOŚCI PRZEKAZUJĄCEJ 100 kV, A TAKŻE CIĘ STRĘFY ODOBNEJ ZWIĄZANE Z OPRACOWANIEM W ZAKŁADOWEJ KRAJ ZAGOSPODAROWANIA)
- TERENY WÓD POWIERZCHNIOWYCH (LEJÓR / RZĘKI)

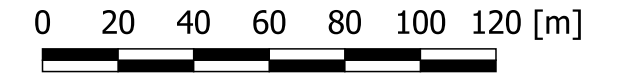


**MIEJSCOWY PLAN ZAGOSPODAROWANIA
PRZESTRZENNEGO CZĘŚCI OBRĘBU GEODEZYJNEGO
BIAŁA WODA W GMINIE SUWAŁKI**

ZAŁĄCZNIK NR 1
DO UCHWAŁY NR
RADY GMINY SUWAŁKI
Z DNIA

Arkusz 2

RYSUNEK PLANU W SKALI 1:2000



LEGENDA

- GRANICE OBSZARU OBJĘTEGO PLANEM
- LINIE ROZGRANICZAJĄCE
- NIEPRZEKACZALNA LINIA ZABUDOWY
- GRANICE UDOKUMENTOWANEGO ZŁOŻA
- GRANICE TERENÓW GÓRNICZYCH
- GRANICE OBSZARÓW GÓRNICZYCH

PRZEZNACZENIE TERENÓW:

- PG TEREN GÓRNICZY
- KDW TEREN DROGI WEWNĘTRZNEJ
- P TEREN PRZEMYSŁOWY - POD BUDOWĘ URZĄDZEŃ WYTWARZAJĄCYCH ENERGIĘ Z ODNOWIALNYCH ŹRÓDEŁ ENERGI

INFRASTRUKTURA TECHNICZNA

- ISTNIEJĄCA INFRASTRUKTURA WODOCIĄGOWA
- PROJEKTOWANA INFRASTRUKTURA WODOCIĄGOWA
- ISTNIEJĄCA INFRASTRUKTURA KANALIZACYJNA
- PROJEKTOWANA INFRASTRUKTURA KANALIZACYJNA
- ISTNIEJĄCA INFRASTRUKTURA TELEKOMUNIKACYJNA
- ISTNIEJĄCA INFRASTRUKTURA ELEKTROENERGETYCZNA
- LINIA 400kV WRAZ Z PASEM TECHNOLOGICZNYM