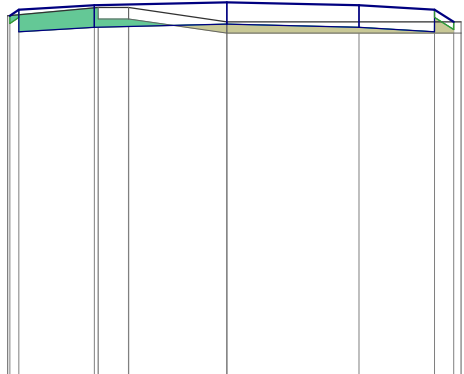


PRZEKROJE POPRZECZNE
ODCINEK P.T.2-K.T.2

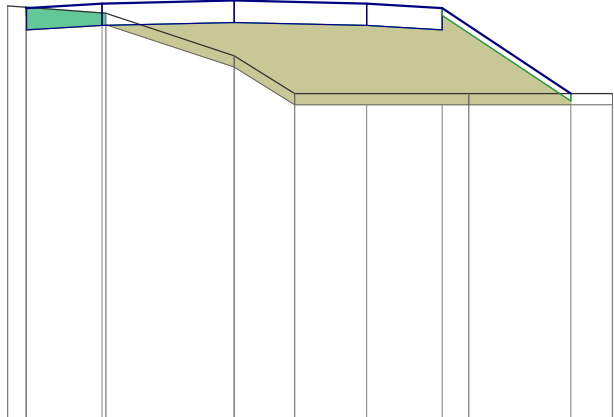
PIK: 211,00
Skala 1:100/100



P.P. = 188,00

| | | | | | |
|---------------------|-------------------------------|-------------------------|---------|---------|----------------------|
| RZĘDNE PROJEKTOWANE | -192,78 -192,86 | -192,92 | -192,96 | -192,92 | -192,86 -192,70 |
| RZĘDNE KONSTRUKCJI | -192,57 | -192,63 | -192,67 | -192,63 | -192,57 |
| RZĘDNE TERENU | -192,78 -192,89 -192,89 | -192,89 -192,89 | -192,70 | -192,67 | -192,70 |
| ODLEGŁOŚCI | -2,90 -2,89 -2,75 | -1,75 -1,70 -1,30 | 0,00 | 1,75 | 2,75 3,00 3,10 |

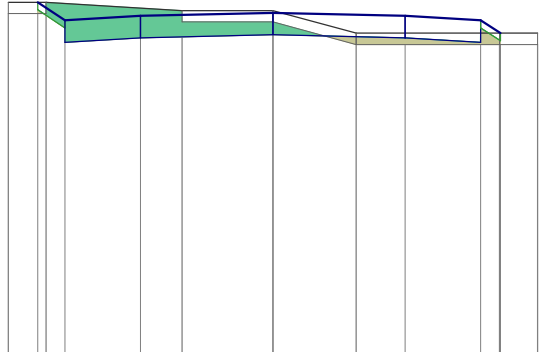
PIK: 233,00
Skala 1:100/100



P.P. = 187,00

| | | | | | | |
|---------------------|-------------------------------|--------------------|---------|---------|---------|------------------------------|
| RZĘDNE PROJEKTOWANE | -192,44 -192,43 | -192,49 | -192,53 | -192,49 | -192,43 | -191,30 |
| RZĘDNE KONSTRUKCJI | -192,14 | -192,20 | -192,24 | -192,20 | -192,14 | |
| RZĘDNE TERENU | -192,46 -192,36 -192,36 | -192,36 -192,20 | -191,80 | -191,30 | -191,30 | -191,30 |
| ODLEGŁOŚCI | -3,00 -2,76 -2,75 | -1,75 -1,70 | 0,00 | 0,80 | 1,75 | 2,75 3,10 4,45 5,00 |

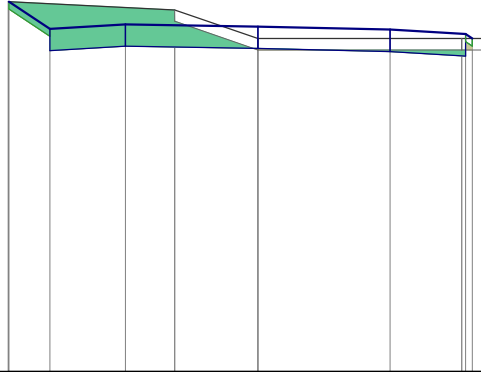
PIK: 253,00
Skala 1:100/100



P.P. = 188,00

| | | | | | |
|---------------------|----------------------------------|----------------|---------|--------------|------------------------------|
| RZĘDNE PROJEKTOWANE | -192,67 -192,43 | -192,49 | -192,53 | -192,49 | -192,43 -192,26 |
| RZĘDNE KONSTRUKCJI | -192,14 | -192,20 | -192,24 | -192,20 | -192,14 |
| RZĘDNE TERENU | -192,67 -192,67 -192,75 | -192,56 | -192,56 | -192,26 | -192,26 |
| ODLEGŁOŚCI | -3,50 -3,11 -3,00 -2,75 | -1,75 -1,20 | 0,00 | 1,10 1,75 | 2,75 3,00 3,01 3,50 |

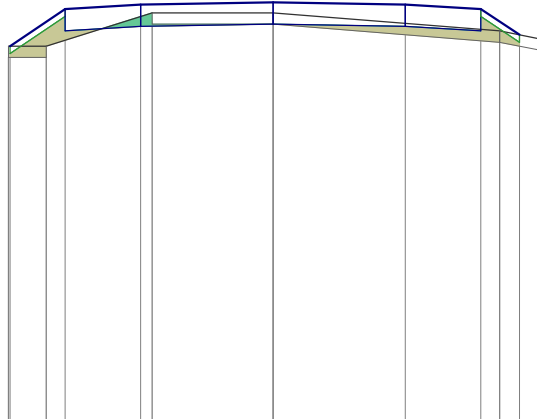
PIK: 276,00
Skala 1:100/100



P.P. = 188,00

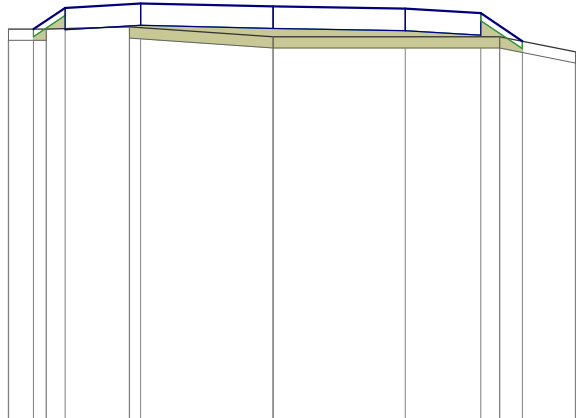
| | | | | | |
|---------------------|-------------------------------|----------------|---------|---------|------------------------------|
| RZĘDNE PROJEKTOWANE | -192,89 -192,53 | -192,59 | -192,56 | -192,52 | -192,46 -192,40 |
| RZĘDNE KONSTRUKCJI | -192,24 | -192,30 | -192,27 | -192,23 | -192,17 |
| RZĘDNE TERENU | -192,89 -192,89 -192,75 | -192,78 | -192,40 | -192,40 | -192,40 |
| ODLEGŁOŚCI | -3,30 -3,29 -2,75 | -1,75 -1,10 | 0,00 | 1,75 | 2,70 2,75 2,84 3,00 |

PIK: 298,00
Skala 1:100/100



| | | | | | | | |
|------------------------|----------------------------------|----------------|---------|---------|------------------------------|---------|---------|
| P.P. = 187,00 | | | | | | | |
| RZĘDNE PROJEKTOWANE | -192,00 | -192,49 | -192,55 | -192,58 | -192,55 | -192,49 | -192,15 |
| RZĘDNE KONSTRUKCJI | | -192,20 | -192,26 | -192,29 | -192,26 | -192,20 | |
| RZĘDNE TERENU | -192,00 -192,00 -192,00 | -192,44 | -192,44 | -192,29 | -192,20 | -192,10 | |
| ODLEGŁOŚCI | -3,50 -3,48 -3,00 -2,75 | -1,75 -1,60 | 0,00 | 1,75 | 2,75 3,00 3,26 3,50 | | |

PIK: 313,00
Skala 1:100/100



P.P. = 187,00

| | | | | | | |
|---------------------|----------------------------------|----------------|---------|---------|----------------------|---------|
| RZĘDNE PROJEKTOWANE | -192,30 -192,58 | -192,64 | -192,60 | -192,57 | -192,51 | -192,14 |
| RZĘDNE KONSTRUKCJI | -192,29 | -192,35 | -192,31 | -192,28 | -192,22 | -192,14 |
| RZĘDNE TERENU | -192,30 -192,30 -192,30 | -192,33 | -192,20 | -192,28 | -192,20 | -192,00 |
| ODLEGŁOŚCI | -3,50 -3,17 -3,00 -2,75 | -1,90 -1,75 | 0,00 | 1,75 | 2,75 3,00 3,30 | 4,00 |