




Kopia mapy zasadniczej
SKALA 1:1000

Układ oznaczenia: PL-FTRF89, układ wsp. płaskich: PL-2000 strona B (24°), układ wys.: PL-VRF 2007-NH

Nazwa organu prowadzącego półroczny zarząd gospodarczy i zarządcy:	STAROSTA SZWAJSKI
Identyfikator ewidencyjny materiału zabudowy:	PL/PZGK/7476
Nazwa materiału zabudowy:	Mapa zasadnicza
Data wykonania kopii:	2023.02.02
Imię, nazwisko i podpis osoby reprezentującej organ:	PODINSPEKTOR Alina Abramczewska

ZAŁĄCZNIK NR 3
DO DECYZJI O WARUNKACH ZABUDOWY
Nr PP.6730.31.2023.ID z dnia 28 września 2023 r.

LEGENDA

- A - M** teren objęty wnioskiem
- A' - D'** teren analizy
-  budynki mieszkalne
-  budynki gospodarcze
-  drogi

