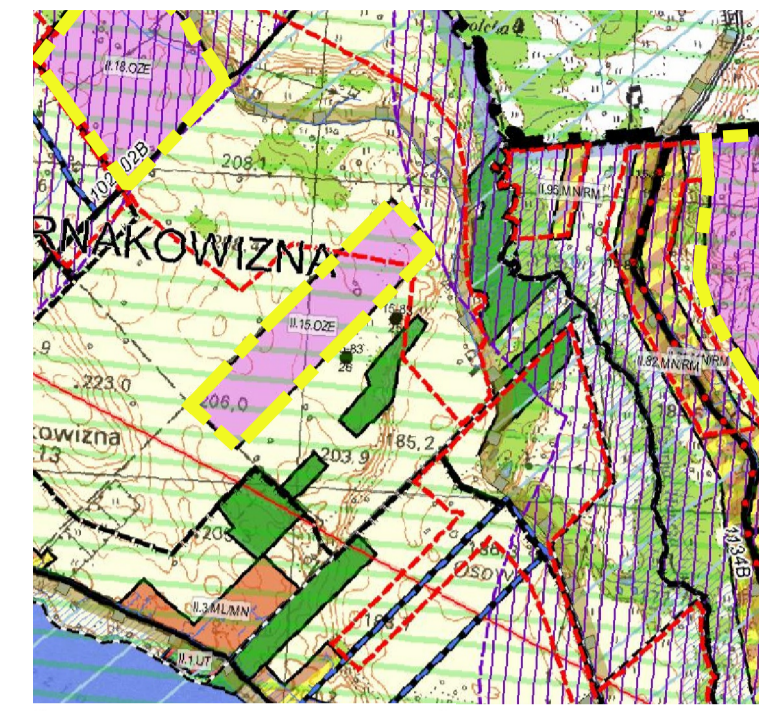


KIERUNKI ZAGOSPODAROWANIA PRZESTRZENNEGO

SKALA 1:25 000




- STRUKTURA PRZESTRZENNA GMINY  
ORAZ PRZEZNACZENIE TERENÓW
- TERENY ZABUDOWY MIESZKANOWEJ WIELORODZINNEJ
  - TERENY ZABUDOWY MIESZKANOWEJ JEDYNOODZINNEJ
  - TERENY ZABUDOWY ZABUDOWY WIEJSKIEJ
  - TERENY ZABUDOWY ZABUDOWY WIEJSKIEJ
  - OBZARU UDROGOWE
  - TERENY PRODUKCYJNE, SKŁADY I MAGAZYNY
  - TERENY OBIEKTÓW HANDELWYCH O POWIERZCHNI SPRZEDAŻY POWYŻEJ 500M<sup>2</sup>
  - TERENY SPORTU I REKREACJI
  - TERENY ROLNE
  - TERENY ROLNO-GOSPODARSTWA WYDARZAJĄCYCH
  - TERENY GOSPODARSTWA WYDARZAJĄCYCH
  - TERENY ZIELENI
  - TERENY LASÓW
  - OBZARU INFRASTRUKTURY
  - OBZARU I TERENY KRAJOWE
  - TERENY OCE ŃA KTORZYCH ROZMIESZCZENIE BIEGA URZĄDZENIA WYTWARZAJĄCE ENERGIE Z ODNAWIALNYCH ŹRÓDEŁ ENERGI O MOCY PRZEKRACZAJĄCEJ 500 KW, A TAKŻE INNE STREFY OCHRONNE ZWIĄZANE Z OGRANICZENIAMI W ZABUDOWIE ORAZ ZAGOSPODAROWANIU

KIERUNKI ZAGOSPODAROWANIA PRZESTRZENNEGO


LEGENDA DO RYSUNKU W SKALI 1:25 000

- LEGENDA
- GRANICE
  - GRANICE OBSZARU OBIĘTEGO STUDIUM
  - GRANICE KONTYNUUM
  - GRANICE OBSZARÓW GEODEZYJNYCH
  - GRANICE OBSZARÓW OBIĘTYCH MIEJSCOWYM PLANEM ZAGOSPODAROWANIA PRZESTRZENNEGO
  - WZPŁ OGRANICZENIA
  - WZPŁ W GRANICZNE OGRANICZENIA
- DRUGI PUBLICZNE
- KRAJOWE ISTNIEJĄCE
  - KRAJOWA PROJEKTOWANA
  - WYKONAWCZE ISTNIEJĄCE
  - WYKONAWCZE PROJEKTOWANA
  - GRANICE ISTNIEJĄCE
  - GRANICE PROJEKTOWANE
- WALORYZACJA TERENÓW GMINY SUWAŁKI  
POD KĄTEM WYSTĘPOWANIA  
ZŁOŻ KRAJOWYCH NATURALNYCH I OCHRONY  
ISTNIEJĄCYCH ZASOBÓW KOPALNI
- TERENY WIEDOSTĘPNE DLA SUROWCOWEGO WYKONAWCZEGO
  - TERENY KWALIFIKOWANE DO NAJWYŻSZEJ OCHRONY ZŁOŻ - T4D
  - TERENY KWALIFIKOWANE DO PODWYŻSZEJ OCHRONY ZŁOŻ - T4D
  - TERENY KWALIFIKOWANE DO PODWYŻSZEJ OCHRONY ZŁOŻ - T4D
  - TERENY KWALIFIKOWANE DO ZWIĘKSZEJ OCHRONY ZŁOŻ - T4D



MIEJSCOWY PLAN ZAGOSPODAROWANIA PRZESTRZENNEGO CZĘŚCI OBRĘBU GEODEZYJNEGO BIAŁA WODA, POTASZNA, CZARNAKOWIZNA, TACIEWO I TURÓWKA NOWA W GMINIE SUWAŁKI

RYSUNEK PLANU W SKALI 1:2000



CZARNAKOWIZNA

LEGENDA

- GRANICE OBSZARU OBIĘTEGO PLANEM MIEJSCOWYM
- LINIE ROZGRANICZAJĄCE TERENY O RÓŻNYM PRZEZNACZENIU LUB RÓŻNYCH ZASADACH ZAGOSPODAROWANIA
- NIEPRZEKRACZALNA LINIA ZABUDOWY
- TEREN OBIĘTY OBSZAREM CHRONIONEGO KRAJOBRAZU PÓŁNOCNEJ SUWAŁSZCZYZNY

PRZEZNACZENIE TERENÓW

- P - TERENY PRZEMYSŁOWE POD BUDOWĘ URZĄDZEŃ WYTWARZAJĄCYCH ENERGIE Z ODNAWIALNYCH ŹRÓDEŁ ENERGII WRAZ ZE STREFAMI OCHRONNYMI ZWIĄZANYMI Z OGRANICZENIAMI W ZABUDOWIE, ZAGOSPODAROWANIU I UŻYTKOWANIU TERENU ORAZ WYSTĘPOWANIEM ZNACZĄCEGO ODDZIAŁYWANIA NA ŚRODOWISKO URZĄDZEŃ WYTWARZAJĄCYCH ENERGIE Z ODNAWIALNYCH ŹRÓDEŁ ENERGII O MOCY WIĘKSZEJ NIŻ 500 KW
- ZL - TERENY LASÓW

INFRASTRUKTURA TECHNICZNA

- ISTNIEJĄCA INFRASTRUKTURA WODOCIĄGOWA
- ISTNIEJĄCA INFRASTRUKTURA KANALIZACYJNA
- ISTNIEJĄCA INFRASTRUKTURA TELEKOMUNIKACYJNA

