


**MIEJSCOWY PLAN ZAGOSPODAROWANIA PRZESTRZENNEGO
CZĘŚCI OBRĘBU GEODEZYJNEGO BIAŁA WODA, POTASZNA,
CZARNAKOWIZNA, TACIEWO I TURÓWKA NOWA W GMINIE SUWAŁKI**

RYSUNEK PLANU W SKALI 1:2000



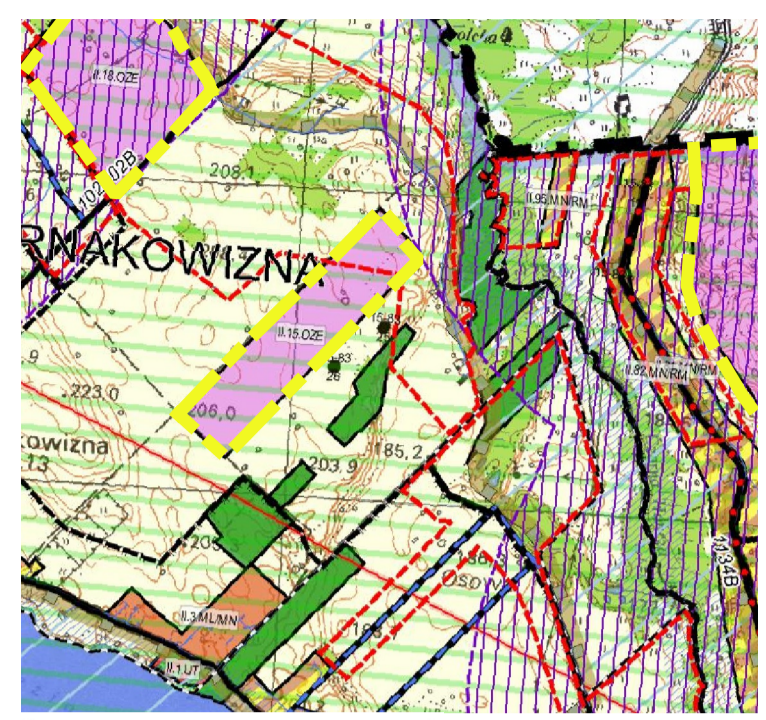
CZARNAKOWIZNA



STUDIUM UWARUNKWAŃ I KIERUNKÓW ZAGOSPODAROWANIA PRZESTRZENNEGO GMINY SUWAŁKI

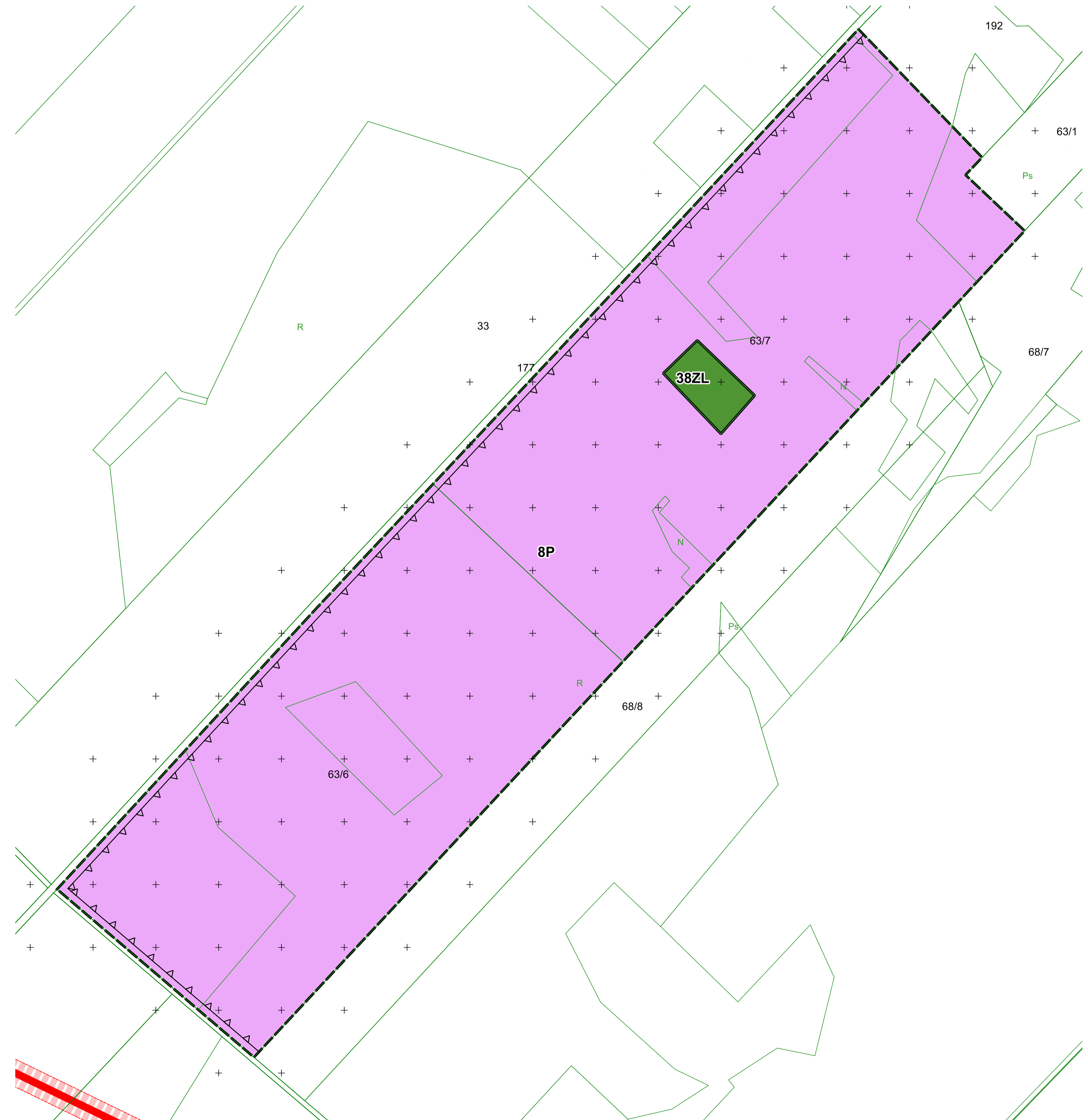
KIERUNKI ZAGOSPODAROWANIA PRZESTRZENNEGO

SKALA 1:25 000



- STRUKTURA PRZESTRZENNA GMINY
ORAZ PRZEZNACZENIE TERENÓW**
- TERENY ZABUDOWY MIESZKANOWEJ WIELORODZINNEJ
 - TERENY ZABUDOWY MIESZKANOWEJ JEDNORODZINNEJ
 - TERENY ZABUDOWY ZABUDOWY WIELKIEJ
 - OBSZARY UDOUGOWIE
 - TERENY PRODUKCYJNE, SKŁADY I MAGAZYNY
 - TERENY OBIEKTÓW HANDELOWYCH O POWIERZCHNI SPRZEDAŻY POWYŻEJ 500m²
 - TERENY SPORTU I REKREACJI
 - TERENY ROLNE
 - TERENY ROLNYCH ODDZIAŁOWYCH
 - TERENY CMENTARZY
 - TERENY ZIELENI
 - TERENY LASÓW
 - OBSZARY INFRASTRUKTURY
 - OBSZARY I TERENY OGRONICZONE
 - TERENY OCE ŃIAKTORYCH ROZMIESZCZENIE BIEGA URZĄDZENIA WYTWARZAJĄCE ENERGIE Z ODNAWIALNYCH ŹRÓDEŁ ENERGI O MOCY PRZEKRACZAJĄCEJ 500 kW, A TAKŻE I INNE STREFY OCHRONNE ZWIĄZANE Z OGRONICZENIAMI W ZABUDOWIE ORAZ ZAGOSPODAROWANIU

- KIERUNKI ZAGOSPODAROWANIA PRZESTRZENNEGO
LEGENDA DO RYSUNKU W SKALI 1:25 000**
- GRANICE**
- GRANICE OBSZARU OBRĘBU STUDIUM
 - GRANICE KONTYNTU
 - GRANICE OBSZARÓW GEODEZYJNYCH
 - GRANICE OBSZARÓW OBIĘTYCH MIEJSCOWYM PLANEM ZAGOSPODAROWANIA PRZESTRZENNEGO
 - MPZP OGRANICZENIA
 - MPZP W GRANICZNE OGRANICZENIA
- DRUGI PUBLICZNE**
- KRAJOWE ISTNIEJĄCE
 - KRAJOWA PROJEKTOWANA
 - WOJEWÓDZKIE ISTNIEJĄCE
 - WOJEWÓDZKIE PROJEKTOWANA
 - GMINNE ISTNIEJĄCE
 - GMINNE PROJEKTOWANE
- WALORYZACJA TERENÓW GMINY SUWAŁKI
POD KĄTEM WYSTĘPOWANIA
ZŁOŻ KRYSTALIN NATURALNEGO I OCHRONY
ISTNIEJĄCYCH ZASOBÓW KOPALNI**
- TERENY WIELOSTREFIENNE DLA SUROWCOWEGO WYKOPY STALU - T1D
 - TERENY KWALIFIKOWANE DO NAJWYŻSZEJ OCHRONY ZŁOŻ - T1D
 - TERENY KWALIFIKOWANE DO PODWYŻSZEJ OCHRONY ZŁOŻ - T1D
 - TERENY KWALIFIKOWANE DO ZWIĘKSZEJ OCHRONY ZŁOŻ - T2D



LEGENDA

- GRANICE OBSZARU OIĘTYM PLANEM MIEJSCOWYM
- LINIE ROZGRANICZAJĄCE TERENY O RÓŻNYM PRZEZNACZENIU LUB RÓŻNYCH ZASADACH ZAGOSPODAROWANIA
- NIEPRZEKRACZALNA LINIA ZABUDOWY
- TEREN OIĘTY OBSZAREM CHRONIONEGO KRAJOBRAZU PÓŁNOCNEJ SUWAŁSZCZYZNY

PRZEZNACZENIE TERENÓW

- P - TERENY PRZEMYSŁOWE POD BUDOWĘ URZĄDZEŃ WYTWARZAJĄCYCH ENERGIE Z ODNAWIALNYCH ŹRÓDEŁ ENERGI WRAZ ZE STREFAMI OCHRONNYMI ZWIĄZANYMI Z OGRANICZENIAMI W ZABUDOWIE, ZAGOSPODAROWANIU I UŻYTKOWANIU TERENU ORAZ WYSTĘPOWANIEM ZNACZĄCEGO ODDZIAŁYWANIA NA ŚRODOWISKO URZĄDZEŃ WYTWARZAJĄCYCH ENERGIE Z ODNAWIALNYCH ŹRÓDEŁ ENERGI O MOCY WIĘKSZEJ NIŻ 500 KW
- ZL - TERENY LASÓW

INFRASTRUKTURA TECHNICZNA

- ISTNIEJĄCA INFRASTRUKTURA WODOCIĄGOWA
- ISTNIEJĄCA INFRASTRUKTURA KANALIZACYJNA
- ISTNIEJĄCA INFRASTRUKTURA TELEKOMUNIKACYJNA